

**ACCORDO DI COLLABORAZIONE ex art. 15 della legge 7 agosto 1990, n. 241**

PER L'ORGANIZZAZIONE DI PERCORSI ESCURSIONISTICI DI CUI ALLA LR 16/2017, capo III, ISTITUTIVA DELLA R.E.S.,
E DI CUI ALLE DGR DI APPROVAZIONE DELLE LINEE GUIDA REGIONALI E ALLEGATI TECNICI, DGR del 22 giugno
2021, n. 23/80.

ESTENSIONE TEMPORALE (ulteriore triennio) DELL'ACCORDO RELATIVO AL POR SARDEGNA 2014-2020 AZIONE 6.6.1 –
LINEA DI INTERVENTO N. 3 - SVILUPPO DELLA RETE ESCURSIONISTICA REGIONALE E DELLE TECNOLOGIE WEB E
INDIVIDUATI CON IL PERCORSO DELLA PROGRAMMAZIONE TERRITORIALE DI CUI ALLA DELIBERAZIONE N. 9/22 DEL
10.3.2015 e SS.MM.II.

TRA

AGENZIA Fo.Re.S.T.A.S.

con sede in Cagliari Viale Luigi Merello, Cod. Fiscale 03669190922, domicilio digitale: protocollo.dg@pec.forestas.it, di seguito
denominata FORESTAS, nella persona del Direttore Generale f.f. dott. Maurizio Mallocci, che interviene nel presente atto nella sua
qualità di delegato del Legale Rappresentante e Direttore Generale dell'Agenzia,

E

CLUB ALPINO ITALIANO

con sede in MILANO Via E. Petrella n.19 - di seguito denominato CAI, domicilio digitale: cai@pec.cai.it, rappresentata dall'avv.
Vincenzo Torti nato a Milano il 27.12.1950 che interviene nel presente atto nella sua qualità di Legale Rappresentante e Presidente
generale pro tempore,

PREMESSO CHE:

- a) l'art. 15 della legge 7 agosto 1990, n. 241 stabilisce che le amministrazioni pubbliche possono concludere tra loro accordi per
disciplinare lo svolgimento in collaborazione di attività di interesse comune;

Convenzione tra Agenzia Fo.Re.S.T.A.S. e Club Alpino Italiano per l'organizzazione dei percorsi escursionistici della R.E.S.

UNIONE EUROPEA
Fondo europeo di sviluppo regionale

REPUBBLICA ITALIANA

REGIONE AUTONOMA DE SARDEGNA
REGIONE AUTONOMA DELLA SARDEGNA




- b) un accordo tra amministrazioni pubbliche rientra altresì nell'ambito di applicazione dell'art. 5, comma 6, d.lgs. 50/2016, nel caso in cui regoli la realizzazione di interessi pubblici effettivamente comuni alle parti, con una reale divisione di compiti e responsabilità, in assenza di remunerazione ad eccezione di movimenti finanziari configurabili solo come ristoro delle spese sostenute e senza interferire con gli interessi salvaguardati dalla disciplina in tema di contratti pubblici;
- c) con delibera commissariale n. del .02.2022 il Commissario straordinario di Forestas ha espresso la volontà di stipulare un Accordo di collaborazione con il CAI, approvando la bozza di (proroga del protocollo di) intesa che riportava i punti del presente accordo, con indicazione alla D.G. dell'Agenzia di "rafforzare la partnership ed i rapporti con soggetti tecnicamente qualificati per la migliore governance della R.E.S."
- d) è possibile ricorrere allo strumento dell'Accordo, ai sensi dell'art. 15 della legge n. 241/1990, in quanto ricorrono i seguenti presupposti per la collaborazione in argomento:
- regola e consente l'effettiva realizzazione degli interessi congiunti di seguito descritti e comuni alle due parti contraenti, che li perseguono come propri compiti istituzionali;
 - si basa su una reale ripartizione delle responsabilità pubbliche e dei compiti che sono assegnati ad entrambe le parti;
 - prevede solo il ristoro delle spese sostenute, escludendosi la realizzazione di un profitto;
 - non interferisce con il perseguimento dell'obiettivo principale delle norme comunitarie in materia di appalti pubblici.
- e) la L.R. n° 8/2016, istitutiva dell'Agenzia regionale Forestas, tra i vari compiti istituzionali attribuiti anche a seguito delle modifiche introdotte dalla L.R. 16/2017, stabilisce all'art. 37 bis che "L'Agenzia provvede:
- all'individuazione dei percorsi da inserire all'interno della RES (Rete Escursionistica della Sardegna), di concerto con i Comuni e le Unioni di Comuni territorialmente interessate;
 - alla predisposizione del catasto della RES;
 - alla gestione e alla manutenzione della RES, in accordo con i Comuni territorialmente interessati e con la collaborazione degli enti gestori dei parchi e delle aree protette, del volontariato e dell'associazionismo di settore."
- f) l'Agenzia regionale Forestas, con le delibere di Giunta Regionali n. 48/36 del 02.10.2018, n.4/28 del 22 gennaio 2019 e 22 giugno 2021, n. 23/80 è stata individuata quale soggetto attuatore di un PIANO DI SVILUPPO DELLA RES e di vari programmi addizionali di valorizzazione turistico-ricreativa delle aree di attrazione naturale attraverso la R.E.S., che completa le principali attività

Convenzione tra Agenzia Fo.Re.S.T.A.S. e Club Alpino Italiano per l'organizzazione dei percorsi escursionistici della R.E.S.



- operative ed istituzionali dell'Agenzia stessa. Nelle stesse DGR, inoltre, si approvano le norme tecniche che l'Agenzia ha stabilito di adottare per la segnaletica, uniformata secondo i criteri indicati e definiti dal Club Alpino Italiano (CAI) a livello nazionale nei percorsi da inserirsi nel catasto della RES sui quali l'Ente Foreste (ora Forestas) ha già realizzato la progettazione e avviato la pulizia e la sistemazione del piano di calpestio;
- g) la Giunta Regionale, con Delibera n. 4/28 del 22.01.2019, ha avviato la fase attuativa per la gestione della RES e delle ippovie, attraverso la costituzione del Tavolo Tecnico Regionale e l'attivazione delle Consulte Territoriali, prendendo atto dello schema di sviluppo della RES predisposto dall'Agenzia Forestas, prevedendo anche il ripristino della dorsale escursionistica di medio-lunga percorrenza denominata "Sentiero Italia CAI"; inoltre con la DGR 22 giugno 2021, n. 23/80 sono stati definiti gli indirizzi per lo sviluppo triennale della RES 2022-2024 includendo il completamento della RES degli ambiti territoriali già individuati per il piano 2019-2021 ed ampliando ad ulteriori ambiti, prevalentemente lungo una dorsale escursionistica che, per questo triennio, sarà centrata nella parte centro occidentale dell'Isola, da Cagliari attraverso il Gutturu Mannu, il Sulcis, il Linas-Marganai, Arcuentu, Monte Arci, Campidano di Oristano, Marghine-Planargia, Algherese e Logudoro (Ozieri).
- h) l'Agenzia Forestas, in attuazione dei compiti statuari anche in materia di promozione turistica e programmazione territoriale, pone tra le proprie finalità la **manutenzione e la segnatura della rete sentieristica** e della viabilità minore, in ottemperanza alle leggi e consuetudini adottate a livello regionale e nazionale;
- i) il CAI è un ente dotato di personalità giuridica, nella sua struttura centrale, - ai sensi della Legge 26 gennaio 1963, n. 91, che ha sede a Milano, ed opera in tutto il territorio nazionale - ai sensi della Legge 24.12.1985, n. 776 - per il conseguimento delle sue finalità istituzionali, a favore sia dei propri soci sia di altri soggetti, con le sue strutture territoriali, ossia con i Raggruppamenti Regionali e le Sezioni, che sono soggetti di diritto privato, senza scopi di lucro;
- j) al CAI è riconosciuto dall'art. 2 della Legge 24 dicembre 1985 n.776 il compito di provvedere: per quanto concerne il comma b) al tracciamento, alla realizzazione e alla manutenzione dei sentieri;
- k) il CAI è presente e operante nell'Isola con il suo Raggruppamento Regionale CAI Sardegna che è soggetto di diritto privato senza scopo di lucro; esso è composto delle Sezioni di Cagliari, di Nuoro e di Sassari e delle sottosezioni gemmate Gallura, Ogliastra, Eleonora-Oristano, e svolge, fra le altre, la funzione d'indirizzo, di coordinamento e di controllo delle suddette Sezioni;

Convenzione tra Agenzia Fo.Re.S.T.A.S. e Club Alpino Italiano per l'organizzazione dei percorsi escursionistici della R.E.S.





l) la Rete escursionistica rappresenta un'infrastruttura fondamentale per il monitoraggio, il presidio e la fruizione turistica sostenibile del territorio, in linea con gli obiettivi della LR 16/2017 e relativi regolamenti attuativi, e secondo gli obiettivi dell'asse **prioritario VI. Uso efficiente delle risorse e valorizzazione degli attrattori naturali, culturali e turistiche;**

m) l'Agenzia Forestas, individuata in Sardegna quale "soggetto pubblico gestore" della RES e della Rete Ippoviaria della Sardegna (RIS) intende procedere al sorveglianza dei percorsi, alla massimizzazione della loro sicurezza e qualità escursionistica, al monitoraggio dei flussi di turisti attivi;


CONSIDERATO CHE:

n) il Piano Forestale e Ambientale Regionale indica 5 linee di intervento, le quali a loro volta prevedono diverse misure tra cui: *"potenziamento delle azioni di informazione e animazione territoriale", "crescita economica ed il benessere sociale del territorio agroforestale attraverso la valorizzazione delle foreste e dell'impresa forestale", "valorizzazione dei contesti forestali a scopo turistico ricreativo";*

o) l'Agenzia Forestas intende contribuire alla realizzazione e all'aggiornamento periodico della cartografia escursionistica regionale e delle informazioni di carattere ambientale ed escursionistico rilevabili sui tracciati sentieristici;

p) l'Agenzia Forestas, in esecuzione delle norme regionali e degli atti di indirizzo della Giunta regionale sopra citati (allegati alle DGR n. 48/36 del 02.10.2018 e n. 4/28 del 22.01.2019) attuerà progetti per realizzare nel triennio 2019-2021 24 nuovi progetti per complessivi stimati 1.000 km di rete ciclo-escursionistica ed ippoviaria, **secondo lo sviluppo (in corso di completamento) riportato nell'allegato alla DGR n. 4/28 del 22.01.2019 ed elencati sinteticamente nell'Allegato A**, nonchè secondo l'ulteriore piano di sviluppo triennale che verrà predisposto secondo gli indirizzi che la Giunta Regionale ha già deliberato con la già citata DGR 22 giugno 2021, n. 23/80 e che costituiscono parte integrante del presente Accordo. Gli ambiti geografici di intervento sono, tra quelli quelli indicati dall'allegato tecnico alla DGR n. 4/28 del 22.01.2019, gli aggiuntivi ambiti indicati nella citata DGR 22 giugno 2021, n. 23/80 per il 2022-2024, ed i percorsi rientrano tra quegli interventi che beneficiano di finanziamento FESR 6.6.1 di cui agli allegati succitati, ovvero che beneficeranno di ulteriori finanziamenti che derivano dalla programmazione in corso di definizione;

Convenzione tra Agenzia Fo.Re.S.T.A.S. e Club Alpino Italiano per l'organizzazione dei percorsi escursionistici della R.E.S.

UNIONE EUROPEA
Fondo europeo di sviluppo regionale

REPUBBLICA ITALIANA

REGIONE AUTONOMA DI SARDEGNA
REGIONE AUTONOMA DELLA SARDEGNAPOR FESR
SARDEGNA 2014-2020



q) il CAI racchiude in sé un patrimonio centenario di conoscenza dei sentieri e dei territori di montagna e un'alta professionalità per quanto concerne la realizzazione e classificazione dei sentieri escursionistici. Appare pertanto opportuno, in termini di efficacia e garanzia dei risultati per l'Agenzia regionale Forestas, avvalersi della collaborazione del CAI per affiancare il proprio personale coinvolto nella progettazione e nella realizzazione concreta dei rilievi e dei segni lungo il sistema regionale (Rete) di Sentieri da realizzarsi nel triennio, fermo restando che per quanto attiene alla futura **manutenzione dei tracciati elevati a rango di sentiero escursionistico, ciclo-escursionistico ed eventualmente ippoviario** si potrà procedere con ulteriori e separati accordi ed integrazioni anche nel quadro più ampio stabilito dall'Accordo per la manutenzione della rete escursionistica tra Club Alpino Italiano e Associazione Nazionale Comuni d'Italia (ANCI). Ciò consentirà sia di assicurare qualità e standard di sicurezza, sia di condividere parte di quel *know-how* necessario per una corretta esecuzione delle opere, in particolare la **segnaletica orizzontale e verticale**, per un **adeguato monitoraggio e regolazione della fruizione in sicurezza**, per l'identificazione, **classificazione e tabellazione dei sentieri**, nel quadro degli interventi definiti nel precedente punto p e coerentemente alle finalità di cui al già citato Asse prioritario VI della Programmazione UE, per il quale è inclusa la realizzazione ed il popolamento del Catasto Regionale Sentieri.

VALUTATO

- r) necessario instaurare e formalizzare la collaborazione in ordine alla realizzazione degli interventi di cui all'allegato della D.G.R. n. 4/28 del 22.01.2019 sull'attuazione delle Linee Guida per l'istituzione e gestione della Rete Escursionistica della Sardegna e delle Ippovie prevista dalla D.G.R. n. 48/36 del 2.10.2018;
- s) necessario individuare per ogni sentiero proposto nei progetti:
- il codice del sentiero in base alla pianificazione cartografica della Rete Escursionistica della Sardegna avviata dal CAI e recepita nelle **Linee Guida Regionali** approvate dalla Giunta il 2 ottobre 2018 ed aggiornate e integrate con la DGR **22 giugno 2021, n. 23/60** e i luoghi di posa della segnaletica verticale;
 - le quote, le località di destinazione e i relativi tempi di percorrenza, il grado di difficoltà dei percorsi ed eventuali situazioni di degrado di rilevanza progettuale, attraverso:

Convenzione tra Agenzia Fo.Re.S.T.A.S. e Club Alpino Italiano per l'organizzazione dei percorsi escursionistici della R.E.S.

- il rilievo sul campo, la compilazione degli appositi "prospetti dei Luoghi di Posa CAI" e la successiva informatizzazione di tali dati, al fine di consentire la corretta realizzazione della segnaletica verticale (principale).

TENUTO CONTO

- t) che l'Agenzia Forestas non possiede un adeguato numero di unità di personale con la specifica competenza professionale per l'espletamento delle prestazioni di cui sopra;
- u) che l'attività dei tavoli territoriali dispiegata congiuntamente al CAI Sardegna nel corso del triennio 2019-2021 si è rivelata fondamentale per indirizzare e gestire lo sviluppo territoriale e locale della R.E.S., e che quindi l'Agenzia intende proseguire nel solco della più ampia collaborazione con il Club alpino italiano nella governance territoriale della RES


SI CONVIENE E SI STIPULA QUANTO SEGUE

ART. 1 - Oggetto dell'Accordo

L'oggetto del presente Accordo consiste nella gestione dell'attività di consulenza e supporto in materia di progettazione, realizzazione e valutazione del migliore sviluppo dei tracciati della Rete sentieristica, che il CAI darà all'Agenzia per l'organizzazione e la realizzazione della segnaletica dei sentieri, come sopra esplicitati e individuati negli ambiti territoriali indicati nella carta generale approvata dalla DGR 4/28 del 22 gennaio 2019, e negli elenchi (Allegato A) - facenti parte integrante dell'Accordo, interventi afferenti alla Programmazione Territoriale da destinare alla fruizione turistico-escursionistica anche con l'affiancamento sul campo del personale dell'Agenzia coinvolto, per gli aspetti connessi alla segnaletica informativa e specialmente per quella ciclo-escursionistica, sia verticale sia orizzontale, e assisterlo per specializzarlo nel rilevamento dei sentieri in questione e nel monitoraggio sugli stessi. Le premesse costituiscono parte integrante e sostanziale del presente Accordo nonché i presupposti su cui si fonda il consenso delle parti.

ART. 2 - Impegni del CAI

Per quanto previsto all'art. 1 il CAI è impegnato:



Convenzione tra Agenzia Fo.Re.S.T.A.S. e Club Alpino Italiano per l'organizzazione dei percorsi escursionistici della R.E.S.





1. nell'individuazione di Soci CAI, con esperienza di sentieri e di segnaletica a livello regionale o nazionale, da utilizzare per l'affiancamento del personale dell'Agenzia impegnato nella realizzazione di progetti afferenti alla linea d'azione 6.6.1 del POR FESR in capo a Forestas e/o di progetti con altre fonti finanziarie di cui Forestas è soggetto attuatore. Il CAI provvederà in ogni caso a fornire adeguata **copertura assicurativa contro infortuni ai propri soci** per l'espletamento di tutte le attività previste, le cui spese non sono coperte dal presente accordo ma sono in capo allo stesso CAI;
2. nella ricognizione congiunta, ove realizzabile, dei sentieri nei progetti indicati negli Allegati, salvo avverse condizioni ambientali od organizzative (meteorologiche, ostacoli naturali non ancora rimossi, disfunzioni logistiche o dei trasporti), scelti di comune accordo tra le parti. Gli esperti del CAI, offriranno ove necessario collaborazione fornendo supporto sul campo, secondo il principio dell'*imparar facendo*, al personale dell'Agenzia coinvolto (Tecnico-progettista e/o Operativo) che ha conoscenza del tracciato del sentiero da rilevare, al fine di agire in modo specifico sugli aspetti tecnici connessi alla **segnaletica** e assisterlo nel rilevamento dei restanti sentieri. Per ogni sentiero previsto, in particolare, sarà eseguito o supportato: il rilievo dei luoghi di posa della segnaletica verticale, i cui toponimi (compresi quelli delle località ravvicinate, intermedie e di meta d'itinerario) saranno indicati dal progettista dell'Agenzia, il rilievo delle eventuali forme di degrado o rischio di rilevanza progettuale (tale ad esempio da tenerne conto nell'indicazione del grado di difficoltà per il fruitore) la valutazione dei tempi di percorrenza totali e parziali calcolati nei due sensi di marcia e del grado di difficoltà;
3. nell'individuazione congiunta, per ogni sentiero ove sia necessario, dei luoghi di posa della segnaletica verticale (si veda "Luoghi" - Collana: I Manuali del CAI Quaderno escursionismo num.01 e affini) mediante picchettamento da effettuarsi con l'ausilio di personale operativo dell'Agenzia;
4. nella compilazione congiunta, o la revisione, per ogni sentiero rilevato, del prospetto dei luoghi di posa comprendente tipologia di freccia, quota, località, tempi di percorrenza;
5. nell'individuazione congiunta con il progettista dell'Agenzia dei siti di posa dei tabelloni o pannelli d'insieme (cartellonistica informativa);
6. nella collaborazione per il monitoraggio della sicurezza e adeguatezza dei sentieri della RES rispetto ai flussi turistici rilevabili nei compendi dell'Agenzia o negli altri luoghi attraversati da sentieri della RES;

Convenzione tra Agenzia Fo.Re.S.T.A.S. e Club Alpino Italiano per l'organizzazione dei percorsi escursionistici della R.E.S.



UNIONE EUROPEA
Fondo europeo di sviluppo regionale



REPUBBLICA ITALIANA



REGIONE AUTONOMA DI SARDEGNA
REGIONE AUTONOMA DELLA SARDEGNA



7. nel supportare l'Agenzia per la gestione del Catasto Sentieri, suggerendo migliorie e condividendo le informazioni tecnico-gestionali del Catasto nazionale gestito della c.d. R.E.I (Rete esc. Italiana) al fine della interoperabilità ed allineamento dei dati
8. a garantire per reciprocità l'accesso a tutti i dati e informazioni sulla rete escursionistica, anche condividendo elaborati e pubblicazioni, su progetti realizzati o da realizzare, compresi quelli cartografici, sia nel formato cartaceo che informatico, al fine della condivisione con l'Agenzia del materiale che è nella disponibilità dei CAI per fini informativi, documentale, didattici ed esperienziale sul campo, nonché del know-how necessario alla gestione dei rilievi, anche attraverso applicazioni e software, per la migliore realizzazione del Catasto regionale sentieri (www.SARDEGNASentieri.it).

ART. 3 - Impegni dell'AGENZIA

Per quanto previsto all'art. 1 l'Agenzia è impegnata:

1. nell'individuazione delle squadre operative, composte dal Tecnico-progettista e/o Operaio, che si avvarranno della collaborazione delle delegazioni CAI, per la ricognizione dei sentieri, come specificato nella presente e negli Allegati, e in successivi atti integrativi;
2. nella fornitura di adeguato supporto tecnico cartografico, sia cartaceo che informatico, con l'indicazione definitiva dei tracciati, delle tratte di breve, media e lunga percorrenza e dei toponimi dei relativi luoghi di posa;
3. nell'organizzazione, con propri mezzi, dei trasferimenti (verso i luoghi di rilievo) di tutti i componenti delle squadre operative impegnate nelle azioni di cui all'articolo 1;
4. nell'organizzazione della logistica, mediante definizione del calendario delle presenze e indicazione delle sistemazioni, sia nelle località servite da strutture ricettive pubbliche che in quelle che ne sono prive ma dotate di strutture dell'Agenzia; a tal proposito, si concorda che nei casi necessari, il soggiorno fuori sede sarà gestito programmando il più comodo utilizzo delle strutture-foresterie disponibili nel territorio isolano e gestite dall'Agenzia nelle proprie numerose sedi;
5. a garantire per reciprocità l'accesso a tutti i dati e informazioni sulla rete escursionistica di Sardegna, anche condividendo elaborati e pubblicazioni del/sul catasto regionale della RES, e su progetti realizzati o da realizzare, compresi gli aspetti cartografici, sia nel formato cartaceo che informatico;

Convenzione tra Agenzia Fa.Re.S.T.A.S. e Club Alpino Italiano per l'organizzazione dei percorsi escursionistici della R.E.S.

6. a considerare il CAI interlocutore primario per la cartografia escursionistica e per le tematiche connesse alla RES, anche attraverso la collaborazione al tavolo Tecnico Regionale coordinato dall'Agenzia e nei tavoli territoriali (*Sportelli del sentiero*) secondo le previsioni della DGR 22 giugno 2021, n. 23/80;
7. a fornire, ove necessario, il materiale e l'attrezzatura necessari per i lavori di rilevamento e per formare le squadre per il monitoraggio della fruizione sicura nei punti a maggiore frequentazione turistica, che rientra tra le finalità dei progetti dell'Agenzia in materia di RES;
8. ad individuare o reperire, anche in collaborazione con il CAI, apposite fonti di finanziamento da mettere a bilancio, per attuare un piano di manutenzione e di infrastrutturazione nella RES per interessare anche le aree non ricomprese dall'elenco iniziale (allegato alla presente) con fondi UE già individuati e disponibili per il 2022, anche per gli anni successivi al primo anno di applicazione, al fine di garantire su scala regionale l'attuazione di un piano di manutenzioni congruo con le dimensioni della RES.

ART. 4 - Verifica dell'Accordo

Ciascuna delle parti nomina il proprio referente tecnico, nelle persone del referente regionale Gesuino Onida per il CAI e dell'ing. Alessio Saba - dott.ssa Corinne Caddeo - dott. Dionigi Secci - ing. Nicola Soddu (Tavolo Tecnico regionale R.E.S. per l'Agenzia, eventualmente sostituibili con atto di pari rango a quello della nomina vigente al momento della firma della presente convenzione) al fine di verificare congiuntamente e in modo continuativo e unitario l'attuazione del presente Accordo, seguire e facilitare l'avanzamento dei lavori, la gestione del calendario delle presenze degli esperti CAI e del personale dell'Agenzia e per controllare la situazione delle spese sostenute. I referenti possono essere sostituiti o integrati con separate comunicazioni formali tra le parti.

ART. 5 - Durata dell'Accordo

Il presente Accordo si concluderà entro il 31.12.2024 con la presentazione delle attività, dei dati rilevati e di una relazione annuale periodica congiunta da esporsi nelle *Conferenza Annuale dell'Escursionismo* di cui all'art. 11 delle *Linee Guida Regionali* approvate con DGR 48/36 del 02.10.2018 ed aggiornate con DGR 23/80 del 22 giugno 2021.


ART. 6 - Oneri dell'Accordo ed eventuali necessarie modalità di rendicontazione e monitoraggio delle spese

1. Sono dovuti al CAI, se preventivamente coperti da capitoli di spesa con risorse da individuare a cura di Forestas, i rimborsi delle spese vive sostenute e documentate per l'esecuzione delle prestazioni elencate agli artt.1 e 2, incrementate nella percentuale del 5%

Convenzione tra Agenzia Fo.Re.S.T.A.S. e Club Alpino Italiano per l'organizzazione dei percorsi escursionistici della R.E.S.

UNIONE EUROPEA
Fondo europeo di sviluppo regionale

REPUBBLICA ITALIANA

REGIONE AUTONOMA DI SARDEGNA
REGIONE AUTONOMA DELLA SARDEGNAPOR FESR
SARDEGNA 2014-2020



a titolo di spese generali non documentabili, **esclusivamente per gli ambiti per i quali siano disponibili risorse**, da consolidare anche con atti aggiuntivi curati dalla Direzione Generale Forestas, a integrazione del presente atto. Tali spese sono stimate complessivamente nella misura **massima** di euro 4.000,00 (quattromila Euro) annui per il triennio di durata della convenzione - a titolo di previsione di Spesa - per gli interventi meglio dettagliati negli Allegati e negli eventuali atti integrativi.

I versamenti, da liquidarsi a titolo di rimborso, sono erogati su richiesta dell'Ente CAI nazionale, a seguito della trasmissione della documentazione relativa alle spese e ai pagamenti e di tutta la restante documentazione tecnica ed amministrativa, fermo restando eventuali ritardi nell'erogazione del contributo imputabili ai vincoli sulla spesa regionale. Ciascun versamento verrà effettuato previa **presentazione della rendicontazione delle spese sostenute nel periodo di riferimento ed apposita relazione sulle attività svolte, in modo che ciascuna attività risulti chiaramente riconducibile allo specifico intervento/progetto con il relativo Codice Univoco (CUP) come indicato negli allegati e negli eventuali atti integrativi alla presente convenzione.**


Il limite suddetto per la rendicontazione annuale delle spese potrà essere variato su base annua utilizzando un criterio di proporzionalità in funzione del maggior numero di chilometri rilevati (ad esempio conseguenti a varianti dei percorsi ipotizzati e del conseguente aumento di chilometri rilevati) e/o in funzione di aspetti gestionali operativi adeguatamente motivati (es: un numero maggiore di viaggi o di costi legati al raggiungimento di zone impervie od alla maggiore usura di attrezzature o un maggior consumo di risorse legate ad impreviste difficoltà organizzative sempre e comunque adeguatamente motivate in ragione del contesto operativo e delle aree di intervento, tra quelle rientranti negli allegati A e B, e sottoposte al vaglio delle parti).

Della suddetta somma verrà corrisposta - a titolo di **primo acconto anticipato - per la stesura dello stato avanzamento attività** da sostenere una quota pari al 5 % (400 euro) delle prime due annualità dopo firma del presente Accordo, a seguito della presentazione da parte del CAI di un *Piano Operativo Triennale* "elaborato in base alle necessità rappresentate dall'Agenzia Forestas". L'acconto/anticipazione concesso verrà recuperato integralmente in sede di pagamento del saldo a seguito della rendicontazione delle spese sostenute a cui dovranno essere allegati le relative ricevute fiscali, tenendo conto del **5% di spese generali non documentabili**. I rimborsi verranno corrisposti mediante accredito sul conto corrente bancario, Codice IBAN IT48 W056 9601 6200 0000 0200X27 intrattenuto dal CAI presso la Banca POPOLARE DI SONDRIO. Il CAI è tenuto a fornire, con le modalità e i tempi che saranno comunicati, tutti i dati che saranno richiesti dalla Regione ai fini del monitoraggio e del tracciamento

Convenzione tra Agenzia Fo.Re.S.T.A.S. e Club Alpino Italiano per l'organizzazione dei percorsi escursionistici della R.E.S.

UNIONE EUROPEA
Fondo europeo di sviluppo regionale

REPUBBLICA ITALIANA

REGIONE AUTONOMA DI SARDEGNA
REGIONE AUTONOMA DELLA SARDEGNAPOR FESR
SARDEGNA 2014-2020



(finanziario, procedurale e fisico) delle attività. L'Agenzia si riserva di effettuare controlli, anche a campione, per accertare la veridicità delle dichiarazioni e la regolarità della documentazione presentata. L'Agenzia Forestas garantirà una corretta tenuta del fascicolo dell'operazione, contenente tutti gli atti relativi alla stessa (anagrafica, procedurale, contabile e finanziaria) in conformità al paragrafo 7 "Corretta tenuta del fascicolo" del MODELLO DI DISCIPLINARE RECANTE ADEMPIMENTI PER I BENEFICIARI DI OPERAZIONI, su http://www.sardegnaprogrammazione.it/documenti/35_84_20170613111003.pdf

2. Per la chiusura della rendicontazione delle attività svolte congiuntamente nel triennio 2019-2021 così come per i successivi periodi, si prende atto del "manuale operativo" predisposto dall'Agenzia Forestas per regolamentare le richieste di rimborsi e per le modalità pratiche di trasmissione dei "rapportini", che ad ogni buon conto è allegato alla presente per costituirne parte integrante (**ALLEGATO C**).

ART. 7 - Obbligazioni con terzi

La collaborazione resa dal CAI non comporta alcun rapporto di lavoro subordinato tra le parti. L'Agenzia non risponde delle obbligazioni che il CAI dovesse contrarre con terzi nell'espletamento delle attività. L'Agenzia è sollevata da ogni responsabilità civile e penale per qualsiasi evento dannoso che possa accadere al personale o ai componenti del team CAI, interno e convenzionato, durante la permanenza presso gli uffici regionali, salvo i casi di dolo o colpa grave. Il CAI esonera e comunque tiene indenne l'Agenzia da qualsiasi impegno e responsabilità che, a qualsiasi titolo, possa ad essa derivare, nei confronti di terzi, dall'esecuzione del presente Accordo da parte del proprio personale dipendente o dai componenti il team CAI. L'Agenzia esonera e comunque tiene indenne il CAI da qualsiasi impegno e responsabilità che, a qualsiasi titolo, possa ad essa derivare, nei confronti di terzi, dall'esecuzione del presente Accordo da parte del proprio personale dipendente.

ART. 8 - Norme finali

Il presente Accordo costituisce manifestazione integrale della volontà delle parti che hanno preso piena conoscenza di tutte le relative clausole, avendone negoziato e condiviso il contenuto, che dichiarano quindi di approvare specificamente singolarmente nonché nel loro insieme. Sulla base delle verifiche documentali e dei controlli effettuati, si potrebbe procedere alla revoca parziale o totale del rimborso su spese impropriamente sostenute..

Convenzione tra Agenzia Fo.Re.S.T.A.S. e Club Alpino Italiano per l'organizzazione dei percorsi escursionistici della R.E.S.

UNIONE EUROPEA
Fondo europeo di sviluppo regionale

REPUBBLICA ITALIANA

REGIONE AUTONOMA DE SARDEGNA
REGIONE AUTONOMA DELLA SARDEGNAPOR FESR
SARDEGNA 2014-2020

Con il presente atto si intendono regolati tutti i termini generali del rapporto tra le parti; in conseguenza esso non verrà sostituito o superato da eventuali accordi operativi attuativi o integrativi, salvo diversa espressa volontà derogativa delle parti, manifestata per iscritto. Il presente atto comprende i seguenti allegati:

- **Allegato A** - Elenco degli interventi previsti nella Programmazione Territoriale successiva, e relativo C.U.P. (ove già disponibile); Tale elenco sarà integrabile a seguito della definizione degli ulteriori interventi che saranno predisposti da Forestas secondo le indicazioni della DGR del 22 giugno 2021, n. 23/80 per il triennio 2022-2024
- **Allegato B** - Cartografia dei sentieri inseriti nella Pianificazione triennale, allegata alla DGR n. 4/28 del 22.01.2019 e successive DGR che saranno prodotte sullo stesso argomento, per individuare ulteriori macro-aree strategiche
- **Allegato C** - "Manuale operativo" predisposto da Forestas per regolamentare richieste di rimborsi e "rapportini" del CAI

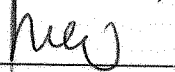
Le parti contraenti, ai sensi dell'art. 1341 del Codice Civile, dichiarano di accettare espressamente e integralmente il contenuto del presente Accordo senza riserva alcuna dall'art. 1 all'art. 8.

Visto, letto e sottoscritto dalle parti:

per l'Agenzia regionale Forestas

Il Direttore Generale f.f.


(dott. Maurizio Malloci)



Per il Club Alpino Italiano

Il Presidente Generale

(avv. Vincenzo Torti)



Convenzione tra Agenzia Fo.Re.S.T.A.S. e Club Alpino Italiano per l'organizzazione dei percorsi escursionistici della R.E.S.



ALLEGATO A primo Elenco interventi (integrabile con successivi atti del dG Forestas)

Elenco degli interventi previsti dai progetti di cui alla linea di azione 6.6.1 e relative descrizione con riferimenti e di ulteriori ambiti ove siano disponibili finanziamenti (Gutturu Mannu)

C.U.P. Progetto	S.Territorial e e num. Progetto	Denominazione Scheda e rif. Codice intervento Accordo CRP-PT	Rif. AREA TERRITORIALE di intervento (Delib.G.R.n.45/24 del 2.8.2016 "Sentieri di Forestas")	Rif. Macro-area territoriale di intervento (Delib.G.R. n. 4/28 del 22.1.2019)
	LANUSEI 1	I Sentieri di Perdas (Gairo Lanusei Arzana)	Area del SIC "Supramonte di Oliena, Orgosolo e Urzulei - Su Suercone"	Gennargentu-Oglastr a
	LANUSEI 2	I sentieri dei Tacchi Ulassai-Osini-Jerzu	CONNESSIONI STRATEGICHE verso Area del SIC "Supramonte di Oliena, Orgosolo e Urzulei - Su Suercone"	Gennargentu-Oglastr a
	LANUSEI 3	Supramonte Costiero (Urzulei-Baunei)	Area del SIC "Supramonte di Oliena, Orgosolo e Urzulei - Su Suercone"	Su Suercone
	LANUSEI 4	Gennargentu Ogliastrino (Talana, Villagrande)	CONNESSIONI STRATEGICHE VERSO Area del SIC "Supramonte di Oliena, Orgosolo e Urzulei - Su Suercone"	Gennargentu-Oglastr a
	LANUSEI 5	I sentieri del Montarbu (Seui, Ussassai)	CONNESSIONI STRATEGICHE verso Area del SIC "Supramonte di Oliena, Orgosolo e Urzulei - Su Suercone"	Gennargentu-Ogiastra
	LANUSEI 6	I sentieri della Costa Orientale (Cardedu-Tertenia)	CONNESSIONI STRATEGICHE VERSO Area del SIC "Supramonte di Oliena, Orgosolo e Urzulei - Su Suercone"	Gennargentu-Ogiastra
	DG-ICT	dotazione di SERVIZI ED INFRASTRUTTURE TECNOLOGICHE collegate, per la fruizione turistica sostenibile dei sentieri recuperati, concorrenti alla valorizzazione della RES con i dati catastali (Open Data) relativi alle tracce GPS ed alle entità puntiformi (POI, Point of Interest)	TUTTE LE AREE	TUTTE LE MACRO-AREE

Convenzione tra Agenzia Fo.Re.S.T.A.S. e Club Alpino Italiano per l'organizzazione dei percorsi escursionistici della R.E.S.



[Handwritten signature]



D65D19000100002	NUORO 1	Sentieri Escursionistici Fonni - Trekking	NB: finanziato con convenzione aggiuntiva a valere sulla linea 6.6.1 PT-CRP 29 Su Suercone	Gennargentu-Ogliastr a
D65D19000110002	NUORO 2	Sentieri Escursionistici Fonni - Ippovie	NB: finanziato con convenzione aggiuntiva a valere sulla linea 6.6.1 PT-CRP 29 Su Suercone	Gennargentu-Ogliastr a
D65D19000120002	NUORO 3	Sentieri Escursionistici Fonni - MTB	Area del SIC "Supramonte di Oliena, Orgosolo e Urzulei - Su Suercone"	Gennargentu-Ogliastr a
D55D19000070002	NUORO 4	Sentieri ciclo Escursionistici TEPI LORA	Piano di rilancio del Nuorese per l'area del Parco di TEPI LORA	Tepilora-Montalbo
D55D19000080002	NUORO 5	Sentieri Tepilora Montalbo	Piano di rilancio del Nuorese per l'area del Parco di TEPI LORA	Tepilora-Montalbo
D15D19000050002	NUORO 6	Sentieri Oliena	Area del SIC "Supramonte di Oliena, Orgosolo e Urzulei - Su Suercone"	Su Suercone
D85D19000050002	NUORO 7	Sentieri Dorgali-Gonone	Area del SIC "Supramonte di Oliena, Orgosolo e Urzulei - Su Suercone"	Su Suercone
D85D19000060002	SASSARI 1	Rete Escursionistica ed Ippoviaria del Goceano e Monte Acuto	SIC ITB011102 "Catena del Marghine - Goceano"	Macroarea Marghine-Goceano
D35D19000080002	SASSARI 2	Sentieri del sito naturalistico La Valle dei Mulini di OSILO	NB: finanziato con convenzione aggiuntiva a valere sulla linea 6.6.1 PT-CRP 15 ANGLONA-Coros	Nord-Ovest Sardegna
D65D19000040006	SASSARI 3	Realizzazione di un itinerario di connessione dell'intero territorio Meilogu-Villanova: itinerari ciclo-escursionistici ed ippoviari "Complesso Forestale Parchi" da Villanova Monteleone a Monteleone Roccadoria, da Monteleone a Romana.	(Su PT-CRP 25/INT Meilogu Villanova)	Nord-Ovest Sardegna
D85D19000020006	SASSARI 4	Realizzazione di un itinerario di connessione dell'intero territorio Meilogu-Villanova: itinerari ciclo-escursionistici ed ippoviari "Complesso Forestale Goceano-Meilogu" Da Romana verso Cossuine, Bonorva (Rebecca-Mariani)	(Su PT-CRP 25/INT Meilogu Villanova)	Nord-Ovest Sardegna

Convenzione tra Agenzia Fo.Re.S.T.A.S. e Club Alpino Italiano per l'organizzazione dei percorsi escursionistici della R.E.S.





D95D19000030006	SASSARI 5	Realizzazione di un itinerario di connessione dell'intero territorio Meilogu-Villanova.itinerari ciclo-escursionistici ed ippoviani "Complesso Forestale Goceano-Meilogu" Da Romana verso la direttrice nord-nordEst Thiesi, Borutta, Torralba (S.Antine), Giave, Bonorva (Rebeccu) con possibili diramazioni allo studio per collegare Siligo-Banari-Bilighinzos	(Su PT-CRP 25/INT Meilogu Villanova)	Nord-Ovest Sardegna
D95D19000060002	CAGLIARI 1	PT-CRP-18_INT-1/2 Sentieri delle cascate e itinerari ciclo-escursionistici e ippoviani con raccordo al Marganai e alte vie Punta Camedda e Ovile Linas etc	ITB041111 "Monte Linas - Marganai"	Macroarea Linas-Marganai
D94C19000030002	CAGLIARI 2	PT-CRP-18_INT-1/1 Alte Vie e raccordi con la rete del Monte Linas sentieri 101 e 100 campu s'isca-Genna su Padenti-Rio Cannisoni	ITB041111 "Monte Linas - Marganai"	Macroarea Linas-Marganai
D95D19000070002	Cagliari 3	PT-CRP-18_INT-1/3 "le vie dell'acqua" (INTEGRAZIONE INTERVENTI 1 e 2) per connessione verso i centri abitati e le aree rurali perurbane	ITB041111 "Monte Linas - Marganai". DA FINANZIARE CON CONVENZIONE INTEGRATIVA SEMPRE A VALERE SULLA 6.6.1	Linas e Comuni Villacidro-Gonnosfanadiga
	IGLESIAS		ITB041111 "Monte Linas - Marganai"	Macroarea Linas-Marganai
	CAGLIARI 4		SENTIERO ITALIA e prosecuzione di azioni già portate avanti in anni precedenti aventi ad oggetto lo sviluppo della Rete escursionistica, e prevede investimenti sul territorio per il recupero dei sentieri dei compendi forestali,	Macroarea Settefratelli
	GUTTURU MANNU		Manutenzione ed estensione della Rete escursionistica realizzata con Accordo di programma fra la Città ; Metropolitana di Cagliari e l'Agenzia Forestas nel Parco Regionale di Gutturumannu.	Macroarea GUTTURU MANNU

Convenzione tra Agenzia Fo.Re.S.T.A.S. e Club Alpino Italiano per l'organizzazione dei percorsi escursionistici della R.E.S.



UNIONE EUROPEA
 Fondo europeo di sviluppo regionale



REPUBBLICA ITALIANA



REGIONE AUTONOMA DE SARDEGNA
 REGIONE AUTONOMA DELLA SARDEGNA





	ORISTANO 1	Montiferru-Planargia - Riguarderanno il Complesso forestale Monte Arci ed il Complesso forestale Montiferru.	Interventi ordinari e INTERVENTI URGENTI DI RIPRISTINO DEI DANNI E MITIGAZIONE DEL DISSESTO IDROGEOLOGICO NELLE AREE INTERESSATE DAGLI INCENDI DAL 23 AL 30 LUGLIO 2021 Con la Delibera Commissariale n.4 del 2022 è stata approvata la bozza di convenzione di finanziamento tra l'Agenzia Forestas, l'Assessorato Difesa Ambiente e la Protezione Civile	Macroarea ARCI-GRIGHINE e Area interessata dagli incendi del Luglio 2021 (MONTIFERRU-PLANARGIA) e Area interessata dagli interventi di salvaguardia del GRIFONE (Bosa-Alghero) e Nurcara-Monte Leone
	ORISTANO 2	ARCI-GRIGHINE e Connessioni nel Terralbese-Linas su sviluppi progettuali mutuati dall'Unione dei Comuni Terralbese-Linas	Programmazione Territoriale- POR FESR. Schede intervento PT_CRP_18/INT_3a_REV FORESTAS	ARCI-GRIGHINE e Connessioni nel Terralbese-Linas
	ORISTANO 3	Interventi in convenzione con il Comune di Montresta	Interventi in convenzione con il Comune di Montresta	ALGERESE - Macroarea NORDOVEST (Montresta e limitrofe)
	ORISTANO 4	Interventi in Convenzione con i Comuni di Allai e Ruinas	Connessioni tra Allai e Ruinas e "sabbia de is Caminantis	ARCI-GRIGHINE e GENNARGENTU

Convenzione tra Agenzia Fo.Re.S.T.A.S. e Club Alpino Italiano per l'organizzazione dei percorsi escursionistici della R.E.S.



ALLEGATO B

Sviluppo triennale sentieri inseriti nella Cartografia di Pianificazione triennale, allegata alla DGR n. 4/28 del 22.01.2019

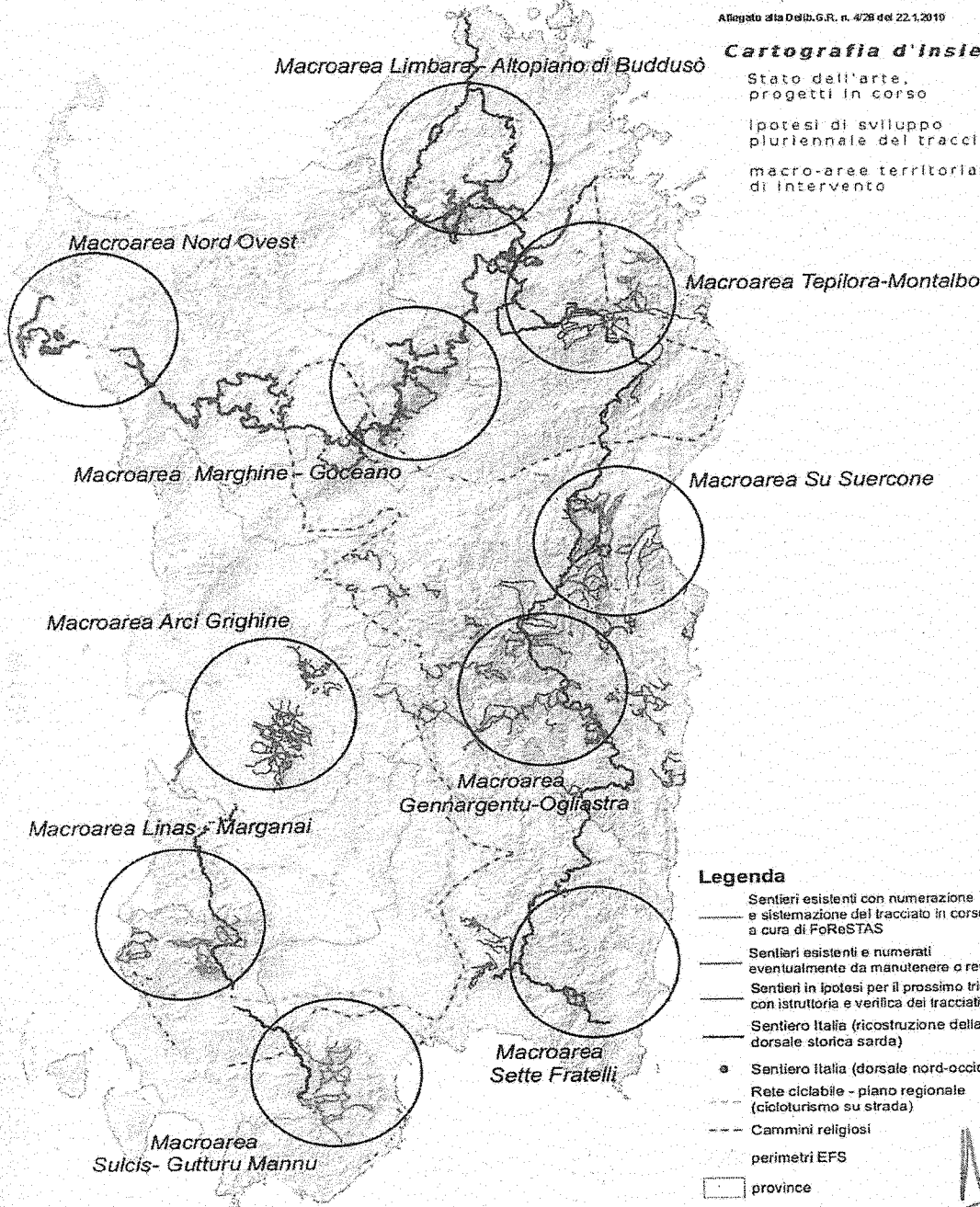


**RETE ESCURSIONISTICA DELLA SARDEGNA (R.E.S.)
 2019-2021**

Allegato alla Delib.G.R. n. 4/28 del 22.1.2019

Cartografia d'insieme

Stato dell'arte, progetti in corso
 ipotesi di sviluppo pluriennale del tracciati e macro-aree territoriali di intervento



Legenda

- Sentieri esistenti con numerazione e sistemazione del tracciato in corso a cura di FoReSTAS
- Sentieri esistenti e numerati eventualmente da mantenere o revisionare
- Sentieri in ipotesi per il prossimo triennio con istruttoria e verifica dei tracciati in corso
- Sentiero Italia (ricostruzione della dorsale storica sarda)
- Sentiero Italia (dorsale nord-occidentale)
- - - Rete ciclabile - piano regionale (cicloturismo su strada)
- - - Cammini religiosi
- perimetri EFS
- province

[Handwritten signatures]





UNIONE EUROPEA
Fondo europeo di sviluppo regionale



REPUBBLICA ITALIANA



REGIONE AUTONOMA DE SARDIGNA
REGIONE AUTONOMA DELLA SARDEGNA



Forestas

Agenzia Regionale Regionale per il territorio, sviluppo rurale e ambiente
Agenzia forestale regionale per lo sviluppo del territorio e dell'ambiente della Sardegna



REGIONE AUTONOMA DE SARDIGNA
REGIONE AUTONOMA DELLA SARDEGNA



Manuale operativo per l'applicazione/richiesta dei **RIMBORSI SPESE PER ATTIVITÀ**
PREVISTE DA ACCORDO DI COLLABORAZIONE ex art. 15 della legge 7 agosto 1990, n. 241
stipulato il 27/9/2019 tra CAI e AGENZIA REGIONALE FORESTAS

Allegato C alla convenzione Forestas-CAI del 2022



UNIONE EUROPEA
Fondo europeo di sviluppo regionale



REPUBBLICA ITALIANA



REGIONE AUTONOMA DE SARDIGNA
REGIONE AUTONOMA DELLA SARDEGNA



Forestas

Foresta Forestas: agenzia per il controllo, la tutela e il patrimonio del territorio.
Agenzia forestale regionale per la gestione del territorio e dell'ambiente della Sardegna.



PREMESSA

Il presente documento codifica e definisce le modalità di attuazione della convenzione tra CAI e Forestas, anche al fine di trovare una modalità adeguata a rendere verificabili ed oggettive le modalità di erogazione dei rimborsi al CAI, secondo l'esperienza maturata per le attività svolte congiuntamente nel 2019 e 2020, attraverso una procedura codificata e conforme anche alle regole di spesa dei vari canali di finanziamento (es: POR Sentieri).

L'Agenzia Forestas intende semplificare ed uniformare le modalità di erogazione dei rimborsi al fine di assicurare l'assolvimento dei reciproci impegni assunti con l'accordo di collaborazione ex art. 15 della legge 7 agosto 1990, n. 241 stipulato con il CAI.

In particolare, le modalità di rendicontazione delle spese rimborsabili fanno riferimento all'art. 6 dell'Accordo, di seguito richiamato, per le parti di interesse:

ART. 6 - Oneri dell'Accordo e modalità di rendicontazione e monitoraggio delle spese

Sono dovuti al CAI i rimborsi delle spese vive sostenute e documentate per l'esecuzione delle prestazioni elencate agli artt.1 e 2, incrementate nella percentuale del 5% a titolo di spese generali non documentabili. [...]

ATTENZIONE: la somma delle spese rendicontate, maggiorata del 5%, non deve comunque superare lo stanziamento annuale previsto dell'accordo di collaborazione CAI-Forestas, a valere sui fondi POR.

Tali spese sono stimate complessivamente nella misura **massima** di euro 4.000,00 (quattromila Euro) annui per il triennio di durata della convenzione - a titolo di previsione di Spesa - per gli interventi meglio dettagliati negli Allegati alla convenzione. I versamenti, da liquidarsi a titolo di rimborso, sono erogati su richiesta del CAI, a seguito della trasmissione della documentazione relativa alle spese sostenute e alle attività connesse e di tutta la restante documentazione tecnica ed amministrativa, fermo restando eventuali ritardi nell'erogazione del contributo imputabili ai vincoli sulla spesa regionale. Ciascun versamento verrà effettuato previa **presentazione della rendicontazione delle spese sostenute nel periodo di riferimento ed apposita relazione sulle attività svolte, in modo che ciascuna attività risulti chiaramente riconducibile allo specifico intervento/progetto con il relativo Codice Univoco (CUP) e/o CIG come indicato negli allegati**. Il limite suddetto per la rendicontazione annuale delle spese potrà essere variato su base annua utilizzando un criterio di proporzionalità in funzione del numero di viaggi e di chilometri rendicontati (ad esempio conseguenti a varianti dei percorsi ipotizzati e del conseguente aumento di chilometri rilevati, oppure ad impedimenti oggettivi, come il periodo pandemico a causa del Covid-19) e/o in funzione di aspetti gestionali operativi adeguatamente motivati (es: un numero maggiore di viaggi o di costi legati al raggiungimento di zone impervie od alla maggiore usura di attrezzature o un maggior consumo di risorse legate ad impreviste difficoltà organizzative sempre e comunque adeguatamente motivate in ragione del contesto operativo e delle aree di intervento, tra quelle rientranti negli allegati A e B, e sottoposte al vaglio delle parti). Della suddetta somma verrà corrisposta - a titolo di **primo acconto anticipato - per la stesura dello stato avanzamento attività** da sostenere una quota pari al 5 % (massimo) della prima annualità dopo firma dell'Accordo, a seguito della presentazione da parte del CAI di un **Piano Operativo Triennale**.

pag 2 di 7



UNIONE EUROPEA
Fondo europeo di sviluppo regionale



REPUBBLICA ITALIANA



REGIONE AUTONOMA DE SARDIGNA
REGIONE AUTONOMA DELLA SARDEGNA



Forestas

AGENZIA FORESTALE REGIONALE PER IL MONITORAGGIO
DEI RISORSE E DI L'AMBIENTE DELLA SARDEGNA
AGENZIA FORESTALE REGISTRATA PER LE ATTIVITÀ
DEI BENEFICIARI E DELL'AMBIENTE DELLA SARDEGNA




NB: ove non sia stato inviato un documento previsto per aver titolo al "primo acconto anticipato" non sarà liquidato alcun acconto anticipato.

[...] L'acconto/anticipazione concesso verrà recuperato integralmente in sede di pagamento del saldo a seguito della rendicontazione delle spese sostenute a cui dovranno essere allegati le relative ricevute fiscali, tenendo conto del 5% di spese generali non documentabili. Il CAI è tenuto a fornire, con le modalità e i tempi che saranno comunicati, tutti i dati che saranno richiesti dalla Regione ai fini del monitoraggio (finanziario, procedurale e fisico) delle attività. L'Agenzia si riserva di effettuare controlli, anche a campione, per accertare la veridicità delle dichiarazioni e la regolarità della documentazione presentata. L'Agenzia Forestas garantirà una corretta tenuta del fascicolo dell'operazione, contenente tutti gli atti relativi alla stessa (anagrafica, procedurale, contabile e finanziaria) in conformità al paragrafo 7 "Corretta tenuta del fascicolo" del MODELLO DI DISCIPLINARE RECANTE ADEMPIMENTI PER I BENEFICIARI DI OPERAZIONI, su http://www.sardegnaprogrammazione.it/documenti/35_84_20170613111003.pdf

PROTOCOLLO OPERATIVO PER EROGAZIONE RIMBORSI

- 1) IL CAI CONSEGNA IL PIANO OPERATIVO DELLE ATTIVITÀ entro 30 giorni dalla trasmissione del presente PROTOCOLLO al CAI, anche in coerenza con l'Art. 6 dell'accordo stipulato, indicando:
 - o il tipo di attività, con riferimento alle aree individuate dal POR
 - o il personale che utilizzerà (numero persone e nomi, ruolo in capo all'attività)
 - o le tipologie di attività prioritarie concordate (es: rilievi, schema punti di posa geo-referenziati, verifiche dei tracciati etc)
 - o un piano di uscite mese per mese (o per gruppi di mesi, o un unico piano trimestrale)
 - o le spese previste per tipologie (viaggi, trasferte intera giornata con rimborso pasto da 20€ MASSIMI nei casi in cui:
 - i) le trasferte si protraggono oltre 7 ore
 - ii) su percorrenze in auto di almeno 20 km)
 - iii) le spese per il pasto siano supportate dai giustificativi intestati sempre al CAI, o da scontrini pari-data nel caso di acquisto di alimentari (panini presso alimentari, spese presso bar o ristorazione);
 - o il tipo di attività collaterali (sopralluoghi, studio della cartografia, riunioni nei territori, riunioni con forestas, riunioni tra le sezioni sarde e il cai nazionale) ed il costo (sempre e solo in termini di rimborso chilometrico ACI)
 - o un resoconto con le uscite già effettuate successivamente alla stipula della convenzione (con data, chilometri, attività svolte) DEVONO ESSERE SUCCESSIVE ALLA FIRMA dell'accordo e possono essere richieste anche successivamente;
 - o programmazione delle uscite future (numero indicativo, territori interessati, e data o periodo indicativi).
- 2) Quanto al precedente punto 1) per il periodo già trascorso in assenza del presente protocollo, è da considerarsi alla stregua della **relazione sulle attività svolte come previsto dall'art.6 della convenzione**, da consegnarsi ex post per gli anni 2019 e 2020;



UNIONE EUROPEA
Fondo europeo di sviluppo regionale



REPUBBLICA ITALIANA




REGIONE AUTONOMA DE SARDIGNA
REGIONE AUTONOMA DELLA SARDEGNA



Forestas

Agenzia forestale regionale per il territorio di riferimento al CAI di Sardegna
Agenzia forestale regionale per lo sviluppo del territorio e dell'ambiente della Sardegna



- 3) il CAI UTILIZZA il modello predisposto da FORESTAS - uno per ciascuna uscita rendicontata - che contiene il **prospetto giornaliero delle attività sui sentieri** (rientranti negli ambiti) dove indicare (ai fini del rimborso) gli elementi **identificativi e giustificativi** delle attività - in particolare: automezzi usati, km percorsi, nominativi delle persone ed eventuali pasti, in funzione delle ore e dei percorsi svolti)
- 4) FORESTAS RICEVE, ESAMINA ed APPROVA i documenti previsti ai punti 1) e 2) di cui sopra eventualmente VERIFICANDO a campione gli elementi dichiarati (i sopralluoghi devono rientrare tra quelli concordati bilateralmente, anche verbalmente, con i direttori dei lavori o i coordinatori delle attività interessate, che ne attestano la validità) con particolare riferimento a:
 - o uscite che danno titolo a rimborsi (effettiva congruità dei km, delle località interessate, dei sentieri esaminati e delle date)
 - o Utilizzo della modulistica per la richiesta del rimborso (modulistica allegata)
 - o TIPOLOGIE DI SPESE che danno titolo a rimborsi (solo chilometrici e/o pasti forfettari, per automezzo e per persona schierata sul campo)
- 5) Viene applicato al totale del rimborso richiesto un incremento nella percentuale del 5% a titolo di "spese generali non documentabili" secondo la stessa previsione dell'art.6 della convenzione;

ITER PER L'EROGAZIONE DEL RIMBORSO

- 1) Solo dopo la trasmissione del piano operativo delle attività, (ovvero alla relazione sulle attività svolte, per gli anni 2019 e 2020) - entro trenta giorni dalla trasmissione del presente protocollo, il CAI può emettere/richiedere i rimborsi per le attività del triennio, con cadenza **semestrale** rispettando quanto segue;
- 2) Il CAI compila il Prospetto giornaliero che si allega, uno per ciascuna uscita rendicontata, indicando con cura, precisione e verità le attività svolte, i chilometri effettivamente percorsi dal domicilio dell'operatore al luogo di intervento, gli automezzi impegnati e ogni socio CAI presente, per definire l'entità del rimborso chilometrico ed eventualmente il rimborso pasto spettante (max 20€, mai forfetari ma solo dietro presentazione di giustificativi, come definito sopra);
- 3) ogni richiesta di cui al punto 2 deve essere formulata per una sola data ed esclusivamente per UN SOLO CUP alla volta (riferimento al progetto, anche POR, interessato); richieste di rimborso per due date diverse o per due trasferte diverse, o per due aree geografiche diverse, devono essere consegnate in moduli distinti;
- 4) Il rimborso, previo esame della relazione attestante il lavoro svolto dal CAI sul campo, viene effettuato da Forestas sulla base dei chilometri percorsi, utilizzando per convenzione un valore chilometrico unico standard e costante, benché inferiore alla media dei costi chilometrici ACI, e pari a 0,25 €/km, per semplificare la parte procedimentale delle verifiche;
- 5) La richiesta di rimborso viene trasmessa formalmente, con cadenza **semestrale** a Forestas, che verifica, approva e procede al rimborso, con Bonifico bancario al CAI Nazionale sottoscrittore della convenzione;



UNIONE EUROPEA
Fondo europeo di sviluppo regionale



REPUBBLICA ITALIANA




REGIONE AUTÓNOMA DE SARDIGNA
REGIONE AUTONOMA DELLA SARDEGNA




Forestas

Agenzia forestale regionale per il sviluppo del settore a di montagna della Sardegna
Agenzia forestale regionale per lo sviluppo del territorio e dell'ambiente della Sardegna



- 6) Per ogni rimborso deve essere indicato il CUP del progetto di sentieristica corrispondente. Un versamento/rimborso può contenere importi cumulativi purché relativi ad un unico CUP.

ALLEGATO: Modulo tabellare per la richiesta rimborsi



UNIONE EUROPEA
Fondo europeo di sviluppo regionale



REPUBBLICA ITALIANA




REGIONE AUTONOMA DE SARDIGNA
REGIONE AUTONOMA DELLA SARDEGNA



Forestas

Agenzia Consultativa regionale per il turismo di montagna e di sport in Sardegna
Agenzia Nazionale regionale per lo sviluppo del territorio e dell'ambiente della Sardegna



UNIONE EUROPEA
Fondo europeo di sviluppo regionale



REPUBBLICA ITALIANA

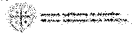


REGIONE AUTONOMA DE SARDIGNA
REGIONE AUTONOMA DELLA SARDEGNA



Forestas

Agenzia Consultativa regionale per il turismo di montagna e di sport in Sardegna
Agenzia Nazionale regionale per lo sviluppo del territorio e dell'ambiente della Sardegna



CUP INTERVENTO:

PROSPETTO giornaliero attività Sentieri		del:	(Indicare Data)
SARDEGNA - Sezione CAI di:		presso:	(Indicare luogo)

n. Sentiero (codifica secondo DGR 48/36 del 2018):

Luogo	Dal comune:	
	Al Comune:	
	Nome Ambito territoriale:	

TEMPISTICA e Logistica

informazione sui tempi

durata intervento:	ORE	GIORNI:
durata viaggio/trasferimento:	ORE	GIORNI:
km percorsi da Sede a luogo intervento:		km


Tipi di intervento effettuato	DESCRIZIONE LAVORO, ATTIVITA'
Sopralluogo-verifica Rilievo cartografico generale edo punti di posta o tracce messa a dimora segnalatica orizzontale-verticale sistemazione fondo e piano calpestio dressaggio/rimontaggio fessure o sistemazione assi sramatura o similari Manutenzione attrezzature Altro (descrivere) Altro (descrivere)	DESCRIZIONE LAVORO, ATTIVITA' Eventuali ulteriori lavori da eseguire:

RIEPILOGO GENERALE PER LA NOTULA PAGAMENTO

componente CAI partecipante	km auto percorsi	altre spese da rimborsare (pasto forfettario)	CUP intervento	AUTOMEZZI
1.				
2.				
3.				
4.				
5.				
6.				
7.				
8.				
9.				
10.				

RAPPORTINO COMPILATO DA: _____

Allega n. giustificativi: _____



UNIONE EUROPEA
Fondo europeo di sviluppo regionale



REPUBBLICA ITALIANA




REGIONE AUTONOMA DI SARDEGNA
REGIONE AUTONOMA DELLA SARDEGNA



Forestas

Agenzia Regionale Nazionale per i Parchi e la Rete Natura 2000
Agenzia forestale regionale per la gestione del territorio e dell'ambiente della Sardegna



SEGNARE CON UNA CROCETTA IL PROGETTO PER IL QUALE È STATO EFFETTUATO IL SOPRALUOGO CAI	Cup PROGETTO	Descrizione progetto	TERRITORI Interessati e scopo dell'intervento
	D45D19000170008	I sentieri dei Tecchi - Ulassai-Osini-Jerzu	CONNESSIONI STRATEGICHE verso Area del SIC "Supramonte di Oliena, Orgosolo e Urzulei - Su Suercone" e verso Gennargentu
	D65D19000220005	Supramonte Cosgao (Urzulei-Baunei)	CONNESSIONI STRATEGICHE verso Area del SIC "Supramonte di Oliena, Orgosolo e Urzulei - Su Suercone" e verso Gennargentu
	D85D19000130005	Gennargentu Ogliastrino (Tolana, Viaggianda)	CONNESSIONI STRATEGICHE verso Area del SIC "Supramonte di Oliena, Orgosolo e Urzulei - Su Suercone" e verso Gennargentu
	D55D19000190005	I sentieri del Montabu (Seui, Ussesai)	CONNESSIONI STRATEGICHE verso Area del SIC "Supramonte di Oliena, Orgosolo e Urzulei - Su Suercone" e verso Gennargentu
	D35D19000160005	I sentieri della Costa Orientale (Cardada-Tertenia)	CONNESSIONI STRATEGICHE verso Area del SIC "Supramonte di Oliena, Orgosolo e Urzulei - Su Suercone" e verso Gennargentu
	D25D19000080005	I Sentieri di Perdus (Gairo Lanusei-Arzana)	CONNESSIONI STRATEGICHE verso Area del SIC "Supramonte di Oliena, Orgosolo e Urzulei - Su Suercone" e verso Gennargentu
	D21E19000080002	Intervento su Servizi e infrastrutture tecnologica per la valorizzazione e la comunicazione coordinata di tutta la R.E.S.	TUTTE LE AREE (progetto di coordinamento e di comunicazione)
	D65D19000110002	Sentieri Escursionistici Fonni - MTB	CONNESSIONI STRATEGICHE verso Area del SIC "Supramonte di Oliena, Orgosolo e Urzulei - Su Suercone" e verso Gennargentu
	D65D19000120002	Sentieri Escursionistici Fonni - TREKKING	CONNESSIONI STRATEGICHE verso Area del SIC "Supramonte di Oliena, Orgosolo e Urzulei - Su Suercone" e verso Gennargentu
	D65D19000100002	Sentieri Escursionistici Fonni - IPPOVIE	CONNESSIONI STRATEGICHE verso Area del SIC "Supramonte di Oliena, Orgosolo e Urzulei - Su Suercone" e verso Gennargentu
	D65D19000070002	Sentieri ciclo Escursionistici TEPIORA e MONTALBO	area del Parco di TEPIORA
	D55D19000080002	Cartellonistica di tutta l'area MAB Unesco, per la Comunicazione Coordinata della RES	area del Parco di TEPIORA
	D15D19000050002	Sentieri Oliena	Area del SIC "Supramonte di Oliena, Orgosolo e Urzulei - Su Suercone"
	D85D19000050002	Sentieri Dorgali-Genone	Area del SIC "Supramonte di Oliena, Orgosolo e Urzulei - Su Suercone"
	D85D19000060002	Rete Escursionistica ed Ippoviana del Goceano e Monte Acuto	SIC ITB011102 "Catena del Marghino - Goceano", comuni limitrofi, regioni montane del Goceano e Monte Acuto
	D35D19000080002	Sentieri del sito naturalistico La Valle dei Mulini di OSILO	ANGLONA-Coros, Osilo, Sassari e comuni limitrofi
	D65D19000040005	Realizzazione di un itinerario di connessione dell'intero territorio Mellogu-Villanova	Mellogu - Villanova
	D85D19000020005	Realizzazione di un itinerario di connessione dell'intero territorio Mellogu-Villanova	Mellogu - Villanova
	D95D19000030005	Realizzazione di un itinerario di connessione dell'intero territorio Mellogu-Villanova	Mellogu - Villanova
	D95D19000060002	Sentieri delle cascate e itinerari ciclo-escursionistici e ippoviani con raccordo ai Marganai	Monte Linas - Marganai
	D94C19000030002	Atte Vie o raccordi con la rete del Monte Linas sentieri	Monte Linas - Marganai
	D95D19000070002	"la via dell'acqua" per connessione verso i centri abitati e le aree rurali perurbane	Monte Linas - Marganai
	D65D20000040005	Dai ripari alla costa - Connessione tra le Reti escursionistiche dell'area costiera del sud-ovest maritano	Monte Linas - Marganai, Euggarru, Fluminimaggiore, Iglesias, Domusnovas, Villacero, Gonnusciade
	D15D19000110005	Intorno al Sentiero Italia	Macrorota Sellaferretti - Serrabus-Gerrei-Trexenta-Parteolla-Quirra

[Handwritten signatures]