



CLUB ALPINO ITALIANO
Sede Legale
Via E. Petrella, 19 - Milano

Oggi 31 marzo duemilaventuno, alle ore 11:00, presso la Sede legale del Club Alpino Italiano, sita in Milano – Via E. Petrella 19, il Presidente generale Vincenzo Torti alla presenza del Direttore, dott.ssa Andreina Maggiore, provvede alla seguente:

Delibera presidenziale n. 20 del 31 marzo 2021

Oggetto: Aggiudicazione procedure di gara per la realizzazione della cartografia ufficiale del Sentiero Italia CAI in formato cartaceo e web

C.A.I.
CLUB ALPINO ITALIANO

Delibera Presidenziale n. 20

Oggetto: aggiudicazione procedure di gara per la realizzazione della cartografia ufficiale del Sentiero Italia CAI in formato cartaceo e web.

Il Presidente generale
Ai sensi dell'art. 19, comma 4, lettera c), del vigente Statuto dell'Ente

- **RICHIAMATO** l'atto di Comitato Direttivo Centrale n. 178 del 20 novembre 2020, con il quale sono stati approvati due avvisi esplorativi per selezionare due operatori economici con comprovata esperienza nel settore a cui affidare la realizzazione della cartografia ufficiale dell'itinerario "Sentiero Italia CAI" (SICAI), rispettivamente in formato cartaceo e in formato web;
- **CONSIDERATO** che, a seguito dell'attivazione delle due distinte procedure, coloro che hanno presentato manifestazione d'interesse sono stati invitati a partecipare alla gara e a presentare un'offerta tecnica ed economica alle condizioni espressamente previste negli avvisi esplorativi di cui al punto precedente;
- **PRESO ATTO** che è decorso il termine di ricevimento della documentazione, fissato per il giorno 02.03.2021 e che i seguenti operatori hanno presentato richiesta di partecipazione:

cartografia web	- Net7 srl - Geo4map srl
cartografia cartacea	- Euroedit srl - Geo4map srl - 4land srls

- **CONSIDERATO** che il criterio di aggiudicazione delle procedure è quello dell'offerta economicamente più vantaggiosa e la valutazione delle proposte tecniche ed economiche degli operatori partecipanti è demandata ad una commissione giudicatrice composta anche da esperti del settore, nominata con Delibera Presidenziale n. 15 del 10.03.2021;
- **PRESO ATTO** che la realizzazione della cartografia in entrambi i formati non comporta alcun onere per l'Ente in quanto, a fronte della concessione d'uso in esclusiva del logo e dei segni distintivi del Sentiero Italia CAI, gli aggiudicatari dovranno pubblicare e commercializzare i prodotti riconoscendo le royalties calcolate sul prezzo di vendita al pubblico;
- **CONSIDERATO** che in data 22.03.2021 il Responsabile Unico del Procedimento, dott.ssa Andreina Maggiore ha effettuato l'apertura delle buste contenenti la documentazione amministrativa, inerente al possesso dei requisiti generali, delle capacità economico – finanziarie e delle capacità tecniche – professionali;
- **CONSIDERATO** che in data 25.03.2021 la Commissione Giudicatrice si è riunita per l'apertura delle buste contenenti le offerte tecniche e le offerte economiche, per l'attribuzione dei relativi punteggi e per la formulazione delle graduatorie in base alle disposizioni contenute nei citati avvisi esplorativi;
- **VISTO** il Piano Triennale per la Prevenzione della Corruzione per gli anni 2021-2022-2023, adottato dal Comitato Direttivo Centrale con atto n. 50 del 26 marzo 2021;
- **VERIFICATA** l'assenza di conflitti di interesse in capo al R.U.P., neppure potenziali, nella presente procedura;

- ATTESO che con atto del Comitato Direttivo Centrale n. 164 del 30 ottobre 2020 è stato approvato il Budget previsionale economico 2021;
- ACQUISITO il visto del Responsabile dell'Area Amministrativa dell'Ente per la regolarità contabile;
- RICHIAMATO l'art. 19, comma 4, dello Statuto del Club Alpino Italiano, relativo alle competenze del Presidente Generale;
- RITENUTO il carattere d'urgenza che la delibera riveste, in quanto l'adozione nella prossima seduta del Comitato Direttivo Centrale non consentirebbe la pubblicazione delle prime uscite editoriali della cartografia, in tempo per l'inizio della stagione escursionistica;
- VISTO il parere espresso dal Direttore in ordine alla presente deliberazione;

DELIBERA

- DI APPROVARE, per le motivazioni espresse in premessa, gli allegati verbali relativi all'espletamento delle operazioni di gara, tenutesi in data 22.03.2021 e 25.03.2021, per l'affidamento della realizzazione della cartografia ufficiale del Sentiero Italia CAI (SICAI) in formato cartaceo e web;
- DI AGGIUDICARE a Net7 S.r.L. codice fiscale e partita IVA 01577590506 capogruppo di un Raggruppamento Temporaneo d'Impresa con Webmapp S.r.L., codice fiscale e partita IVA 02266770508, la realizzazione della cartografia ufficiale SICAI in formato web, alle condizioni economiche indicate nell'allegato 3 al presente atto;
- DI AGGIUDICARE a 4land S.r.L., codice fiscale e partita IVA 03006010213, capogruppo di un Raggruppamento Temporaneo d'Impresa con Idea Montagna Edizioni S.n.C., codice fiscale e partita IVA 04359630284, la realizzazione della cartografia ufficiale SICAI da destinare alla stampa, alle condizioni economiche indicate nell'allegato 4 al presente atto;
- DI DICHIARARE il presente provvedimento immediatamente esecutivo;
- DI SOTTOPORRE al Comitato Direttivo Centrale per la ratifica, ai sensi dell'art.19, comma 4, lettera c), del vigente Statuto dell'Ente;
- DI DISPORRE, secondo i principi generali dell'ordinamento, la pubblicazione del presente atto pubblico all'Albo Pretorio dell'ente per la durata di 15 giorni.

Milano, 31 marzo 2021

IL PRESIDENTE GENERALE
(avv. Vincenzo Torti)

IL RESPONSABILE DELL'AREA AMMINISTRATIVA
appone il visto in ordine alla regolarità contabile della stessa.

Il Responsabile dell'Area Amministrativa
(dott.ssa Annalisa Lattuada)

Lattuada

- Allegato 1: verbale seduta del 22.03.2021 - verifica documentazione amministrativa gara cartografia web
- Allegato 2: verbale seduta del 22.03.2021 - verifica documentazione amministrativa gara cartografia cartacea
- Allegato 3: verbale seduta del 25.03.2021 - valutazione offerte tecniche ed economiche gara cartografia web.
- Allegato 4: verbale seduta del 25.03.2021 - valutazione offerte tecniche ed economiche gara cartografia cartacea.

C.A.I.
CLUB ALPINO ITALIANO
Sede Centrale, Via E. Petrella n. 19, 20124 Milano

Procedura di gara

**Concessione di utilizzo del logo e dei segni distintivi del Sentiero
Italia CAI per la realizzazione della cartografia ufficiale su web**

Verbale apertura e verifica contenuto
della BUSTA A – DOCUMENTAZIONE AMMINISTRATIVA

Premesso che,

- L'OGGETTO DELLA PROCEDURA È L'AFFIDAMENTO DELLA REALIZZAZIONE DELLA CARTOGRAFIA UFFICIALE SU WEB DELL'ITINERARIO SENTIERO ITALIA CAI (SICAI) MEDIANTE LA CONCESSIONE DI UTILIZZO DEL LOGO E DEI SEGNI DISTINTIVI;
- LA PROCEDURA DI GARA È STATA DISPOSTA CON ATTO DEL COMITATO DIRETTIVO CENTRALE DEL CAI N. 178 DEL 20.11.2020, CHE PREVEDEVA UNA PRIMA FASE CON LA PUBBLICAZIONE DI UN AVVISO ESPLORATIVO PER LA PRESENTAZIONE DI UNA MANIFESTAZIONE D'INTERESSE DA PARTE DI OPERATORI ECONOMICI CON COMPROVATA ESPERIENZA NEL CAMPO CARTOGRAFICO;
- ALLA SCADENZA DEL TERMINE PER LA PRESENTAZIONE DELLE MANIFESTAZIONI D'INTERESSE, PREVISTA PER LE ORE 12:30 DEL 02.02.2021, SONO PERVENUTE LE SEGUENTI ISTANZE:
 - I. NET7 S.R.L.
 - II. GEO4MAP S.R.L.

Handwritten initials: "AL" and "AJ" in the bottom right corner.

III. 4LAND S.R.L.S.

IV. D.R.E.A.M. ITALIA SOC. COOP.

- TUTTI GLI OPERATORI CHE HANNO PRESENTATO MANIFESTAZIONE D'INTERESSE SONO STATI INVITATI TRAMITE POSTA ELETTRONICA CERTIFICATA (PEC) IN DATA 15.02.2021 A PARTECIPARE ALLA PROCEDURA PER L'AFFIDAMENTO DEL SERVIZIO, CON LA PRESENTAZIONE DELLA DOCUMENTAZIONE SECONDO LE MODALITÀ INDICATE ALL'ART. 6 DELL'AVVISO ESPLORATIVO;
- ALLA SCADENZA DEL TERMINE PER LA PRESENTAZIONE DELLA DOCUMENTAZIONE DI GARA, PREVISTA PER LE ORE 15:30 DEL 02.03.2021, SONO PERVENUTE LE ISTANZE DI PARTECIPAZIONE DAI SEGUENTI OPERATORI:
 - I. NET7 S.R.L.
 - II. GEO4MAP S.R.L.
- AI SENSI DELL'ART. 5 DELL'AVVISO ESPLORATIVO, L'AGGIUDICAZIONE AVVERRÀ MEDIANTE IL CRITERIO DELL'OFFERTA ECONOMICAMENTE PIÙ VANTAGGIOSA;
- CON DELIBERA PRESIDENZIALE N. 15 DEL 10.03.2021 È STATA NOMINATA LA COMMISSIONE GIUDICATRICE DELLA PROCEDURA;
- RICEVUTE LE OFFERTE, IL RESPONSABILE UNICO DEL PROCEDIMENTO (RUP) DOTT.SSA ANDREINA MAGGIORE, NONCHE' DIRETTORE DELLA STAZIONE APPALTANTE, INTENDE EFFETTUARE LE OPERAZIONI PRELIMINARI RELATIVE ALLA VERIFICA DELLA DOCUMENTAZIONE AMMINISTRATIVA PRESENTATA DAGLI OPERATORI ECONOMICI PARTECIPANTI, CON L'AUSILIO COME TESTIMONE DEL DIPENDENTE DELLA STAZIONE APPALTANTE DOTT. ROBERTO TOMASELLO, CON FUNZIONI ANCHE DI SEGRETARIO VERBALIZZANTE;
- PER L'ACCERTAMENTO DELLA INESISTENZA DELLE CAUSE DI INCOMPATIBILITÀ, IL RESPONSABILE UNICO DEL PROCEDIMENTO (RUP) DOTT.SSA ANDREINA



MAGGIORE DICHIARA DI NON TROVARSI IN ALCUNA SITUAZIONE DI INCOMPATIBILITÀ E DI ASTENSIONE DI CUI ALL'ART. 42 DEL D.LGS.N.50/2016 NONCHÉ DEL CODICE DI COMPORTAMENTO DEL CLUB ALPINO ITALIANO.

Alle ore 10:00 del 22.03.2021, il **Responsabile Unico del Procedimento (RUP), Dott.ssa Andreina Maggiore**, dà inizio alle operazioni di gara alla presenza del **Dott. Roberto Tomasello** in qualità di testimone e segretario verbalizzante.


Non sono presenti rappresentanti degli operatori economici.

Il RUP comunica che provvederà alla verifica della documentazione amministrativa, indicata all'art. 6 dell'avviso, presentata dagli operatori economici partecipanti.

L'operatore economico NET7 S.r.l. ha presentato domanda come società capogruppo di un Raggruppamento Temporaneo d'Imprese da costituire con Webmapp S.r.l. Si rileva la regolarità formale della documentazione presentata.

L'operatore economico Geo4Map S.r.l. ha presentato domanda come società capogruppo di un Raggruppamento Temporaneo d'Imprese da costituire con Outdooractive S.r.l. Si rileva la regolarità formale della documentazione presentata.

Il R.U.P., esaminata la documentazione, per le motivazioni già sopra espresse

Handwritten signature and initials in the bottom right corner of the page.


ammette tutti gli operatori economici partecipanti alla fase successiva della procedura di gara.

Alle ore 11:00 il RUP termina l'attività di verifica della documentazione amministrativa.

Letto, approvato e sottoscritto.

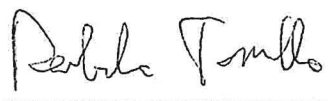
IL RESPONSABILE UNICO DEL PROCEDIMENTO

Dott.ssa Andreina Maggiore



IL TESTIMONE E SEGRETARIO VERBALIZZANTE

Dott. Roberto Tomasello



C.A.I.
CLUB ALPINO ITALIANO
Sede Centrale, Via E. Petrella n. 19, 20124 Milano

Procedura di gara
Concessione di utilizzo del logo e dei segni distintivi del
Sentiero Italia CAI per la realizzazione della
cartografia ufficiale destinata alla stampa

Verbale apertura e verifica contenuto
della BUSTA A – DOCUMENTAZIONE AMMINISTRATIVA

Premesso che,

- L'OGGETTO DELLA PROCEDURA È L'AFFIDAMENTO DELLA REALIZZAZIONE DELLA CARTOGRAFIA UFFICIALE DESTINATA ALLA STAMPA DELL'ITINERARIO SENTIERO ITALIA CAI (SICAI) MEDIANTE LA CONCESSIONE DI UTILIZZO DEL LOGO E DEI SEGNI DISTINTIVI;
- LA PROCEDURA DI GARA È STATA DISPOSTA CON ATTO DEL COMITATO DIRETTIVO CENTRALE DEL CAI N. 178 DEL 20.11.2020, CHE PREVEDEVA UNA PRIMA FASE CON LA PUBBLICAZIONE DI UN AVVISO ESPLORATIVO PER LA PRESENTAZIONE DI UNA MANIFESTAZIONE D'INTERESSE DA PARTE DI OPERATORI ECONOMICI CON COMPROVATA ESPERIENZA NEL CAMPO CARTOGRAFICO;
- ALLA SCADENZA DEL TERMINE PER LA PRESENTAZIONE DELLE MANIFESTAZIONI D'INTERESSE, PREVISTA PER LE ORE 12:30 DEL 02.02.2021, SONO PERVENUTE LE SEGUENTI ISTANZE:



- I. EUROEDIT S.R.L.
 - II. GEO4MAP S.R.L.
 - III. 4LAND S.R.L.S.
 - IV. D.R.E.A.M. ITALIA SOC. COOP.
- TUTTI GLI OPERATORI CHE HANNO PRESENTATO MANIFESTAZIONE D'INTERESSE SONO STATI INVITATI TRAMITE POSTA ELETTRONICA CERTIFICATA (PEC) IN DATA 15.02.2021 A PARTECIPARE ALLA PROCEDURA PER L'AFFIDAMENTO DEL SERVIZIO, CON LA PRESENTAZIONE DELLA DOCUMENTAZIONE SECONDO LE MODALITÀ INDICATE ALL'ART. 6 DELL'AVVISO ESPLORATIVO;
- ALLA SCADENZA DEL TERMINE PER LA PRESENTAZIONE DELLA DOCUMENTAZIONE DI GARA, PREVISTA PER LE ORE 15:30 DEL 02.03.2021, SONO PERVENUTE LE ISTANZE DI PARTECIPAZIONE DAI SEGUENTI OPERATORI:
- I. EUROEDIT S.R.L.
 - II. GEO4MAP S.R.L.
 - III. 4LAND S.R.L.S.
- AI SENSI DELL'ART. 5 DELL'AVVISO ESPLORATIVO, L'AGGIUDICAZIONE AVVERRÀ UTILIZZANDO IL CRITERIO DELL'OFFERTA ECONOMICAMENTE PIÙ VANTAGGIOSA;
- CON DELIBERA PRESIDENZIALE N. 15 DEL 10.03.2021 È STATA NOMINATA LA COMMISSIONE GIUDICATRICE DELLA PROCEDURA;
- RICEVUTE LE OFFERTE, IL RESPONSABILE UNICO DEL PROCEDIMENTO (RUP) DOTT.SSA ANDREINA MAGGIORE, NONCHE' DIRETTORE DELLA STAZIONE APPALTANTE, INTENDE EFFETTUARE LE OPERAZIONI PRELIMINARI RELATIVE ALLA VERIFICA DELLA DOCUMENTAZIONE AMMINISTRATIVA PRESENTATA DAGLI OPERATORI ECONOMICI PARTECIPANTI, CON L'AUSILIO COME TESTIMONE DEL DIPENDENTE DELLA STAZIONE APPALTANTE DOTT. ROBERTO TOMASELLO, CON



FUNZIONI ANCHE DI SEGRETARIO VERBALIZZANTE;

- PER L'ACCERTAMENTO DELLA INESISTENZA DELLE CAUSE DI INCOMPATIBILITÀ, IL RESPONSABILE UNICO DEL PROCEDIMENTO (RUP) DOTT.SSA ANDREINA MAGGIORE DICHIARA DI NON TROVARSI IN ALCUNA SITUAZIONE DI INCOMPATIBILITÀ E DI ASTENSIONE DI CUI ALL'ART. 42 DEL D.LGS.N.50/2016 NONCHÉ DEL CODICE DI COMPORTAMENTO DEL CLUB ALPINO ITALIANO

Alle ore 11:00 del 22.03.2021, il Responsabile Unico del Procedimento (RUP), Dott.ssa Andreina Maggiore, dà inizio alle operazioni di gara alla presenza del Dott. Roberto Tomasello in qualità di testimone e segretario verbalizzante.

Non sono presenti rappresentanti degli operatori economici.

Il RUP comunica che provvederà alla verifica della documentazione amministrativa, indicata all'art. 6 dell'avviso, presentata dagli operatori economici partecipanti.

L'operatore economico Euroedit S.r.l. ha presentato domanda come società capogruppo di un Raggruppamento Temporaneo d'Imprese da costituire con Webmapp S.r.L. e Map Trek Italia. Si rileva la regolarità formale della documentazione presentata.

L'operatore economico Geo4Map S.r.l. ha presentato domanda come società capogruppo di un Raggruppamento Temporaneo d'Imprese da costituire con Geosoul Italia S.r.L. Si rileva la regolarità formale della documentazione




presentata.

L'operatore economico 4land S.r.l. ha presentato domanda come società capogruppo di un Raggruppamento Temporaneo d'Imprese da costituire con Idea Montagna Edizioni s.n.c. Si rileva la regolarità formale della documentazione presentata.

Il R.U.P., esaminata la documentazione, per le motivazioni già sopra espresse ammette tutti gli operatori economici partecipanti alla fase successiva della procedura di gara.

Alle ore 12:00 il RUP termina l'attività di verifica della documentazione amministrativa.

Letto, approvato e sottoscritto.

IL RESPONSABILE UNICO DEL PROCEDIMENTO

Dott.ssa Andreina Maggiore



A handwritten signature in cursive script, appearing to read 'Andreina Maggiore', is written over a horizontal line.

IL TESTIMONE E SEGRETARIO VERBALIZZANTE

Dott. Roberto Tomasello



A handwritten signature in cursive script, appearing to read 'Roberto Tomasello', is written over a horizontal line.

C.A.I.
CLUB ALPINO ITALIANO
Sede Centrale, Via E. Petrella n. 19, 20124 Milano

Procedura di gara

**Concessione di utilizzo del logo e dei segni distintivi del Sentiero
Italia CAI per la realizzazione della cartografia ufficiale su web.**

Verbale apertura e verifica contenuto
della BUSTA B – DOCUMENTAZIONE TECNICA e
della BUSTA C - OFFERTA ECONOMICA

Premesso che,

- L'OGGETTO DELLA PROCEDURA È L'AFFIDAMENTO DELLA REALIZZAZIONE DELLA CARTOGRAFIA UFFICIALE SU WEB DELL'ITINERARIO SENTIERO ITALIA CAI (SICAI) MEDIANTE LA CONCESSIONE DI UTILIZZO DEL LOGO E DEI SEGNI DISTINTIVI;
- IN DATA 22.03.2021 SI È SVOLTA LA PRIMA SEDUTA DI GARA, RELATIVA ALL'APERTURA E VERIFICA DELLA DOCUMENTAZIONE AMMINISTRATIVA, DELLA QUALE SI È REDATTO IL RELATIVO VERBALE CHE SI INTENDE PARTE INTEGRANTE DEL PRESENTE DOCUMENTO;
- ALL'ESITO DELLA VERIFICA DELLA DOCUMENTAZIONE AMMINISTRATIVA TUTTE LE SOCIETÀ PARTECIPANTI SONO STATE AMMESSE ALLA FASE SUCCESSIVA DELLA VALUTAZIONE DELL'OFFERTA TECNICA;

BP

AP

BP

BP

- AI SENSI DELL'ART. 5 DELL'AVVISO ESPLORATIVO DI GARA, LA PROCEDURA SARÀ AGGIUDICATA UTILIZZANDO IL CRITERIO DELL'OFFERTA ECONOMICAMENTE PIÙ VANTAGGIOSA;
- CON LA DELIBERA PRESIDENZIALE N. 15 DEL 10.03.2021 È STATA NOMINATA LA COMMISSIONE GIUDICATRICE DELLA GARA IN OGGETTO, COMPOSTA DAL RESPONSABILE UNICO DEL PROCEDIMENTO (RUP) QUALE PRESIDENTE DELLA COMMISSIONE, DOTT.SSA ANDREINA MAGGIORE, NONCHE' DIRETTORE DELLA STAZIONE APPALTANTE, DALL'ING. GIORGIO GENTA E DALL'ING. LORENZO BASSI IN QUALITÀ DI COMPONENTI ESPERTI E DAL SEGRETARIO VERBALIZZANTE DOTT. ROBERTO TOMASELLO, DIPENDENTE DELLA STAZIONE APPALTANTE;
- PER L'ACCERTAMENTO DELLA INESISTENZA DELLE CAUSE DI INCOMPATIBILITÀ, I COMPONENTI DELLA COMMISSIONE DICHIARANO DI NON TROVARSI IN ALCUNA SITUAZIONE DI INCOMPATIBILITÀ E DI ASTENSIONE DI CUI ALL'ART. 42 DEL D.LGS.N.50/2016 NONCHÉ DEL CODICE DI COMPORTAMENTO DEL CLUB ALPINO ITALIANO.

Alle ore 15:00 del 25.03.2021 si riunisce la Commissione giudicatrice, composta da:

Presidente della Commissione (PdC):	Dott.ssa Andreina Maggiore
1° Commissario:	Ing. Giorgio Genta
2° Commissario:	Ing. Lorenzo Bassi
Segretario verbalizzante:	Dott. Roberto Tomasello

Il PdC comunica che l'aggiudicazione avverrà secondo il criterio dell'offerta economicamente più vantaggiosa sulla base dei seguenti elementi, come

B
 H
 A
 R

specificato nell'art. 5 dell'avviso esplorativo:

A) Elemento tecnico: max 70 punti

B) Elemento economico: max 30 punti

Il PdC procede, quindi, all'apertura della busta B – Offerta tecnica dei seguenti operatori:

- Net7 S.r.L., come società capogruppo di un Raggruppamento Temporaneo d'Imprese da costituire con Webmapp S.r.L.;
- Geo4Map S.r.L., come società capogruppo di un Raggruppamento Temporaneo d'Imprese da costituire con Outdooractive S.r.L. Nel progetto di questa società si rileva la mancanza di lavorazioni grafiche dei segni distintivi e un cronoprogramma che prevede tempistiche troppo dilatate.

La Commissione, dopo aver esaminato la documentazione presentata, assegna i relativi punteggi, come da Disciplinare di gara, secondo la seguente tabella:

VOCE OFFERTA TECNICA	Punteggio massimo	Net7	Geo4map
Progetto cartografico con le caratteristiche salienti e qualificanti del servizio	30	25,5	19
Metodologia di lavorazione che intende adottare per conseguire gli obiettivi	30	26	11,5
Tempi di consegna della mappa interattiva web	10	9	2,5
TOTALE	70	60,5	33

B
M
R
L

Terminata la fase di apertura della Busta B - Documentazione Tecnica, alle ore 16:00 la Commissione continua la sessione di gara per l'apertura della Busta C - Offerta Economica.

Il PdC comunica il metodo di assegnazione del punteggio dell'offerta economica, come già definito all' art. 5 dell'avviso esplorativo. Vengono letti le offerte economiche e i piani economico – finanziari presentati e vengono assegnati i seguenti punteggi, come da tabella:

VOCE OFFERTA ECONOMICA	Punteggio massimo	Net7	Geo4map
Scontistica riservata ai soci CAI rispetto al prezzo al pubblico	5	5	1
Scontistica riservata alle Sezioni e alla Sede Centrale CAI per la fornitura di servizi dedicati che utilizzino la cartografia digitale realizzata nell'ambito del progetto	5	5	2
Numero di licenze d'uso concesse gratuitamente alla Sede Centrale CAI	10	10	1,5
Royalty % disposto a riconoscere al CAI, rispetto al prezzo di vendita al pubblico	10	8	10
TOTALE	30	28	14,5

Provvedendo, quindi, alla sommatoria dei punti acquisiti nella valutazione della Documentazione Tecnica con quelli acquisiti nella valutazione dell'Offerta Economica, il PdC comunica pubblicamente la seguente graduatoria:

B
 H
 P
 Q

N	OPERATORE	PUNTEGGIO OFFERTA TECNICA	PUNTEGGIO OFFERTA ECONOMICA	TOTALE
1	NET7	60,5	28	88,5
2	GEO4MAP	33	14,5	47,5

Il PdC comunica che l'aggiudicazione della procedura sarà disposta con provvedimento del Comitato Direttivo Centrale nella prossima seduta.

Il PdC, alle ore 16:30, dichiara conclusa la seduta di gara.

Letto, approvato e sottoscritto.

IL PRESIDENTE DELLA COMMISSIONE

Dott.ssa Andreina Maggiore



1° COMMISSARIO

Ing. Giorgio Genta



2° COMMISSARIO

Ing. Lorenzo Bassi




IL SEGRETARIO VERBALIZZANTE

Dott. Roberto Tomasello

Roberto Tomasello

stf

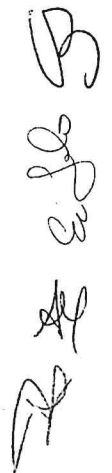
C.A.I.
CLUB ALPINO ITALIANO
Sede Centrale, Via E. Petrella n. 19, 20124 Milano

Procedura di gara
Concessione di utilizzo del logo e dei segni distintivi del
Sentiero Italia CAI per la realizzazione della
cartografia ufficiale destinata alla stampa

Verbale apertura e verifica contenuto
della BUSTA B – DOCUMENTAZIONE TECNICA e
della BUSTA C - OFFERTA ECONOMICA

Premesso che,

- L'OGGETTO DELLA PROCEDURA È L'AFFIDAMENTO DELLA REALIZZAZIONE DELLA CARTOGRAFIA UFFICIALE DESTINATA ALLA STAMPA DELL'ITINERARIO SENTIERO ITALIA CAI (SICAI) MEDIANTE LA CONCESSIONE DI UTILIZZO DEL LOGO E DEI SEGNI DISTINTIVI;
- IN DATA 22.03.2021 SI È SVOLTA LA PRIMA SEDUTA DI GARA, RELATIVA ALL'APERTURA E VERIFICA DELLA DOCUMENTAZIONE AMMINISTRATIVA, DELLA QUALE SI È REDATTO IL RELATIVO VERBALE CHE SI INTENDE PARTE INTEGRANTE DEL PRESENTE DOCUMENTO;
- ALL'ESITO DELLA VERIFICA DELLA DOCUMENTAZIONE AMMINISTRATIVA TUTTE LE SOCIETÀ PARTECIPANTI SONO STATE AMMESSE ALLA FASE SUCCESSIVA DELLA VALUTAZIONE DELL'OFFERTA TECNICA;



- AI SENSI DELL'ART. 5 DELL'AVVISO ESPLORATIVO DI GARA, LA PROCEDURA SARÀ AGGIUDICATA UTILIZZANDO IL CRITERIO DELL'OFFERTA ECONOMICAMENTE PIÙ VANTAGGIOSA;
- CON LA DELIBERA PRESIDENZIALE N. 15 DEL 10.03.2021 È STATA NOMINATA LA COMMISSIONE GIUDICATRICE DELLA GARA IN OGGETTO, COMPOSTA DAL RESPONSABILE UNICO DEL PROCEDIMENTO (RUP) QUALE PRESIDENTE DELLA COMMISSIONE, DOTT.SSA ANDREINA MAGGIORE, NONCHE' DIRETTORE DELLA STAZIONE APPALTANTE, DAL DOTT. ENRICO SALA E DALL'ING. LORENZO BASSI IN QUALITÀ DI COMPONENTI ESPERTI E DAL SEGRETARIO VERBALIZZANTE DOTT. ROBERTO TOMASELLO, DIPENDENTE DELLA STAZIONE APPALTANTE;
- PER L'ACCERTAMENTO DELLA INESISTENZA DELLE CAUSE DI INCOMPATIBILITÀ, I COMPONENTI DELLA COMMISSIONE DICHIARANO DI NON TROVARSI IN ALCUNA SITUAZIONE DI INCOMPATIBILITÀ E DI ASTENSIONE DI CUI ALL'ART. 42 DEL D.LGS.N.50/2016 NONCHÉ DEL CODICE DI COMPORTAMENTO DEL CLUB ALPINO ITALIANO.

Alle ore 16.30 del 25.03.2021 si riunisce la Commissione giudicatrice, composta da:

Presidente della Commissione (PdC):	Dott.ssa Andreina Maggiore
1° Commissario:	Dott. Enrico Sala
2° Commissario:	Ing. Lorenzo Bassi
Segretario verbalizzante:	Dott. Roberto Tomasello

Il PdC comunica che l'aggiudicazione avverrà secondo il criterio dell'offerta economicamente più vantaggiosa sulla base dei seguenti elementi, come



specificato nell'art. 5 dell'avviso esplorativo:

A) Elemento tecnico: max 70 punti

B) Elemento economico: max 30 punti

Il PdC procede, quindi, all'apertura della busta B – Offerta tecnica dei seguenti operatori:

- Euroedit S.r.l., società capogruppo di un Raggruppamento Temporaneo d'Imprese da costituire con Webmapp S.r.l. e Map Trek Italia;
- Geo4Map S.r.l., società capogruppo di un Raggruppamento Temporaneo d'Imprese da costituire con Geosoul Italia S.r.l.;
- 4land S.r.l., società capogruppo di un Raggruppamento Temporaneo d'Imprese da costituire con Idea Montagna Edizioni s.n.c.

Nell'offerta tecnica dell'operatore Euroedit S.r.l. si rileva la mancanza di campioni, peraltro richiesti dall'art. 6 dell'avviso esplorativo, pertanto risulta difficile un riscontro della parte descrittiva del progetto.

L'operatore Geo4Map S.r.l. ha presentato un'offerta tecnica riferita ad una minima parte dell'itinerario Sentiero Italia CAI, il completamento dell'itinerario è condizionato all'esito di una raccolta di fondi e/o ad attività di collaborazione con altri Enti o sponsor: tale parzialità e incompletezza risulta inammissibile, come previsto dall'art. 6 dell'avviso, la Commissione dispone pertanto l'esclusione dell'operatore dalla procedura.

Nell'offerta tecnica dell'operatore 4land S.r.l. si rileva la presenza di campioni

Handwritten signatures and initials on the right margin, including a large stylized signature at the top, followed by several smaller initials and signatures.

di buona qualità sia per gli aspetti grafici che per la tipologia di carta, mentre la tempistica delle diverse uscite editoriali risulta più lunga.

La Commissione, dopo aver esaminato la documentazione presentata, assegna i relativi punteggi, secondo la seguente tabella:

OFFERTA TECNICA	Punteggio massimo	Euroedit	4land
Progetto cartografico, comprese le caratteristiche salienti e qualificanti della produzione cartacea, anche migliorative rispetto alle specifiche contenute nell'avviso	30	12,5	20
Metodologia di lavorazione che intende adottare per conseguire gli obiettivi	30	20	26,5
Cronoprogramma	10	7	4,5
TOTALE	70	39,5	51

Terminata la fase di apertura della Busta B - Documentazione Tecnica, alle ore 17:30 la Commissione continua la sessione di gara per l'apertura della Busta C - Offerta Economica.

Il PdC comunica il metodo di assegnazione del punteggio dell'offerta economica, come già definito all' art. 5 dell'avviso esplorativo. Vengono letti le offerte economiche e i piani economico – finanziari presentati e vengono assegnati i seguenti punteggi, come da tabella:

B
C
A
D

VOCE OFFERTA ECONOMICA	Punteggio massimo	Euroedit	4land
Scontistica riservata ai soci CAI rispetto al prezzo di vendita al pubblico	5	3	5
Scontistica riservata alle Sezioni e alla Sede Centrale CAI rispetto al prezzo al pubblico	5	4	5
Numero di copie per ogni singola carta da cedere gratuitamente alla Sede Centrale CAI	10	10	5
Royalty % rispetto al prezzo di vendita al pubblico disposto a riconoscere al CAI centrale	10	10	2
TOTALE	30	27	17

Provvedendo, quindi, alla sommatoria dei punti acquisiti nella valutazione della Documentazione Tecnica con quelli acquisiti nella valutazione dell'Offerta Economica, il PdC comunica pubblicamente la seguente graduatoria:

N	OPERATORE	PUNTEGGIO OFFERTA TECNICA	PUNTEGGIO OFFERTA ECONOMICA	TOTALE
1	4LAND	51	17	68
2	EUROEDIT	39,5	27	66,5

Il PdC comunica che l'aggiudicazione della procedura sarà disposta con provvedimento del Comitato Direttivo Centrale nella prossima seduta.

Il PdC, alle ore 18:15, dichiara conclusa la seduta di gara.

Letto, approvato e sottoscritto.

Handwritten signatures and initials:
 C. J. G.
 B.
 M.
 D.


IL PRESIDENTE DELLA COMMISSIONE

Dott.ssa Andreina Maggiore




1° COMMISSARIO

Dott. Enrico Sala



2° COMMISSARIO

Ing. Lorenzo Bassi



IL SEGRETARIO VERBALIZZANTE

Dott. Roberto Tomasello

