


Simboli della **segnaletica** dei sentieri del **CAI**



Tabellone o pannello d'insieme

Rappresenta la rete escursionistica locale (cm 110 x 140)

- (1) cartografia schematica rete escursionistica e riferimenti geografici della zona
- (2) elenco degli itinerari escursionistici
- (3) note inquadramento ambientale e storico

CAI XXXXXXXX	Metà ravvicinata Informazioni aggiuntive	h 1:40	
270	Metà intermedia Informazioni aggiuntive	h 2:20	
Parco XXXXXXXX	Metà d'itinerario Informazioni aggiuntive	h 3:30	

Tabella segnavia

Indica la direzione delle località di destinazione del sentiero, il tempo indicativo per raggiungerle ed eventuali informazioni aggiuntive (cm 15 x 55)



Tabella località

Indica la località in cui ci si trova, la relativa quota altimetrica e, dove previsto, le coordinate geografiche ed un QR-code (cm 15 x 25)

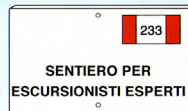


Tabella "Sentiero per escursionisti esperti" Indica un sentiero impegnativo (cm 15 x 25)



Tabella "Rispetta la natura segui il sentiero" Invita a camminare entro il sentiero (cm 15 x 25)




Tabella per sentieri tematici

Evidenzia l'interesse prevalente di un sentiero: geologica, storico, naturalistico, ecc. (cm 15 x 25)



Tabellina segnavia MTB

Indica la direzione del percorso per mountain bike con il relativo numero e nome d'itinerario (cm 8 x 15)



Segnavia bianco-rosso

Indica la continuità del sentiero (cm 8 x 15)



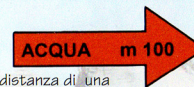
Segnavia con numero

Indica la continuità ed il numero del sentiero (cm 8 x 15)



Segnale di sorgente presenza d'acqua

Indica la presenza, la direzione e la distanza di una fonte d'acqua dal sentiero (cm 4 x 20)



Ometto di pietre Indica la continuità del sentiero su terreni aperti d'alta montagna



Picchetto segnavia

Indica la continuità del sentiero su prati e pascoli (cm 7-8 x 100-120)




Tabella per via ferrata o per sentiero attrezzato difficile

Invita, oltre ad usare l'autoassicurazione, a controllare la sicurezza di attrezzature e corde fisse prima di affidarvisi e a segnalare eventuali danni (cm 25 x 35)