



# montagne360°

la rivista del Club Alpino Italiano

giugno 2012

Wander Route ÖAV Kärnten  
Nordwestgrat  
H. Buhl Ö.A.V. Innsbruck

Go. Hermitische } Ö.A.V. Wien  
Klostermaier }  
Klostermaier }  
Klostermaier }  
Klostermaier }  
Klostermaier }

18 Secco Lencio Treviso  
Basilica di S. Maria  
Cesio few  
palaio Saganel

19 P. Y. M. S. Bolzano  
P. Y. M. S. Bolzano  
P. Y. M. S. Bolzano  
P. Y. M. S. Bolzano  
P. Y. M. S. Bolzano  
P. Y. M. S. Bolzano

**Portfolio: libretti di vetta**

**I Sentieri Glaciologici della Valtellina**

**Speleologia: nasce il complesso Rana-Pisatela**



**CAI 150**  
1863 • 2013

LA MONTAGNA  
UNISCE

# Tutto lo sport da 0 a 8.000 metri.



LIFECIRCUS.IT

20 filiali &  
24 ore shopping online.



Valido online e nelle nostre filiali  
su un acquisto minimo di 100 €,  
esclusa la merce già scontata.

**Buono Sportler**  
del valore di  
**20 €.\***

codice online:



12ALLCAI

**SPORTLER**

- best in the alps!

**Best in the Alps!**

[www.sportler.com](http://www.sportler.com)



## Il CAI al tempo della crisi

RELAZIONE MORALE DEL PRESIDENTE GENERALE  
Umberto Martini

Come soci e cittadini responsabili non possiamo fingere di ignorare le difficoltà che la nazione è chiamata ad affrontare per difendere il livello di qualità della vita della civiltà occidentale in Europa gravemente minacciata dalla crisi globale dei mercati, e non solo, ritenendo che la montagna e il Sodalizio rappresentino un'isola felice decontestualizzata da questa realtà. Certo, è proprio in tale quadro che un'istituzione dimostra tutta la propria forza e validità, purché sappia conservare e rafforzare i solidi valori fondanti per attualizzarli nella società odierna. Nel 2010 all'indomani del mio insediamento posi quali presupposti del mio operare credibilità, chiarezza e autorevolezza nella proposta dei contenuti etici e culturali che permangono come termini di riferimento nel disorientamento di una società nella quale il canto delle sirene, troppo spesso identificantesi con modelli di vita e comportamenti ripetutamente proposti dai mezzi di comunicazione di massa ed i falsi profeti sostenitori dei consumi omologati e omologanti, causano crisi di identità sia a livello individuale che sociale.

La sostanziale tenuta nel numero degli iscritti, considerato il sacrificio economico che richiede l'associazione, è un segno palese del consenso di cui gode il Sodalizio, quindi della qualità dei contenuti e della credibilità nei modi di attuazione in buona sostanza del valore sociale del CAI che nel suo cammino quasi centocinquantenario ha sempre considerato la montagna un "bene rifugio" per tutti coloro che la frequentano sia a titolo temporaneo che permanente, un bene quindi da tutelare cercando di mantenerne le peculiarità senza diminuirne le potenzialità. Ma come è già stato sottolineato in altre occasioni, ad esempio nel tema dell'assemblea del Club Arc Alpin "Quale futuro per i Club Alpini" tenutosi al Palamonti di Bergamo nel settembre scorso, le difficoltà di bilancio rischiano di penalizzare l'efficacia dell'impegno a beneficio di una frequentazione sostenibile della montagna, difficoltà di bilancio alle quali non siamo estranei, dovute in parte alla riduzione del contributo statale e in parte all'aumento dei costi, soprattutto assicurativi. Si rende quindi indispensabile individuare al nostro interno quali siano le "economie virtuose" che senza togliere slancio alla nostra operatività, consentano di essere presenti comunque di fronte ai soci e alla collettività come voce centrale ed autorevole della montagna e dei suoi frequentatori.

CONTINUA A PAG. 66

# TRUE STORY, TRUE PEOPLE.

Piergiorgio Vidi, classe 1969, è Direttore della Scuola Nazionale Tecnici del Soccorso Alpino Italiano di cui è anche istruttore.



## Dolomite Steinbock. Leggera, agile, veloce.

La soluzione più avanzata per un'attività di fast climbing grazie alla suola con aggancio semiautomatico, all'innovativo puntuale "climbing zone" sostituibile e al peso di soli 690 grammi. Una scelta perfetta per leggerezza e sicurezza per chi intraprende un'arrampicata su roccia o ghiaccio.



**IL PRIMO SISTEMA GLOBALE DI PROGETTAZIONE E DESIGN PER CALZATURE OUTDOOR, IN GRADO DI OFFRIRE PERFORMANCE E COMFORT ASSOLUTI.**



Steinbock GTX



info@dolomite.it - dolomite.it



18



22



36



42

Segui ogni giorno le notizie sul CAI su [www.loscarpone.cai.it](http://www.loscarpone.cai.it)

› In copertina: La firma di Hermann Buhl sul libretto di vetta del Cimon della Pala, 17 agosto 1954. L'alpinista austriaco morì sul Chogolisa (Karakorum) nel 1957. Ai libretti di vetta è dedicato il portfolio  
Foto® archivio biblioteca SAT Trento



### 01 > Relazione morale 2012

Umberto Martini

### 05 > Sondaggio

Vota il tuo rifugio del cuore

### 06 > News 360

### 08 > Le montagne dallo spazio

Mario Vianelli

### 09 > Finanziamenti

Rifugi, un milione di euro per l'efficientamento energetico

### 10 > Itinerari

A passo lento nei parchi pirenaici  
Gaudenzio Mariotti

### 16 > Esplorazioni

Baby escursionisti a spasso in Val Ciamin  
Alessio Zancanaro

### 18 > Scienza

Con la bella stagione il Cervino si sgretola  
Jacopo Pasotti

### 22 > Escursionismo

I Sentieri Glaciologici dell'Alta Valtellina  
Claudio Smiraglia e Guglielmina Diolaiuti

### 28 > L'approfondimento

Parole in alta quota  
Roberto Mantovani

### 32 > Narrativa

L'ultima scalata del Papa alpinista

### 36 > Speleologia

Dopo decenni di esplorazioni il Buso della Rana ha un secondo ingresso  
Massimo (Max) Goldoni

### 40 > TrentoFilmfestival

Il film di Kossakowsky conquista il TrentoFilmfestival  
Giovanni Padovani

### 42 > Alpinismo

Cacciatori di sogni dal Triglav al K7 Ovest  
Carlo Caccia

### 46 > Portfolio

Quando arrivare in vetta era una cosa su cui mettere la firma  
Stefano Aurighi, foto archivio biblioteca SAT Trento

### 54 > Lettere

### 56 > Cronaca extraeuropea

### 58 > Nuove ascensioni

### 60 > Qui cai

### 64 > Libri di montagna

### 66 > Relazione morale 2012

### 71 > Bilancio 2011. Un anno positivo

### 73 > News dalle aziende

### 74 > Piccoli annunci

01> Moral Report 2012; 03> Contents; 05> Survey. Vote your favorite mountain hut; 06> 360° News; 08> Mountains from space; 09> Fundings. Mountain hut, one million euro to increase energy efficiency; 10> Itineraries. Pyrenees slow walking tours; 16> Explorations. Little explorers take a walk in the Tschamin Valley; 18> Sciences. When the good weather comes, the Matterhorn starts to fall to bits; 22> Hiking. Glaciological trails in the Valtellina Valley; 28> Focus. Words on heights; 32> Narrative. The last hiking of the alpinist Pope; 38> Speleology. After many decades of exploring, the Cave "Buso della Rana" has a second entry; 40> TrentoFilmfestival. The homage to Mother nature won the festival; 42> Mountaineering. Dream hunters from The Triglav to K7 West; 46> Portfolio. When reaching the summit of a mountain wasn't so easy; 54> Letters; 56> International news; 58> New ascents; 60> CAI News; 64> Books about mountains; 66> Moral Report 2012; 71> Annual financial statements 2011

01> Jahresbericht 2012; 03> Inhalt; 05> Umfrage. Wählen Sie Ihre Lieblings-Berghütte; 06> 360° News; 08> Die Berge vom Weltraum aus; 09> Finanzierungen. Berghütte, Eine Million Euro zur Steigerung der Energieeffizienz; 10> Wanderouten. Wandern in die Naturparks der Pyrenäen; 16> Erforschungen. Kleine Abenteurer auf dem Weg durch das Tschaminatal; 18> Wissenschaft. Wenn das gute Wetter kommt, zerbricht das Matterhorn; 22> Wandern. Glaziologische Wanderwege im Veltlin; 28> Schwerpunktthema. Wörter auf dem Gebirge; 32> Belletristik. Der letzte Aufstieg des alpinistischen Papstes; 38> Höhlenforschung. Nach vielen Jahrzehnten der Forschung hat die Höhle "Buso della Rana" einen zweiten Eingang; 40> TrentoFilmfestival. Die Hommage an Mutter Natur gewann das Festival; 42> Bergsteigen. Traumjäger vom Triglav bis zum K7 West; 46> Portfolio. Als das Erreichen des Gipfels nicht so einfach war; 54> Briefe; 56> Außereuropäische News; 58> Neue Besteigungen; 60> CAI News; 64> Bücher über Berge; 66> Jahresbericht 2012; 71> Jahresbilanz 2011

01> Rapport moral 2012; 03> Au sommaire; 05> Sondage. Vote pour ton refuge de montagne préféré; 06> News 360°; 08> Les montagnes vues de l'espace; 09> Financements. Refuges de montagne, un million d'euros investis dans l'efficacité énergétique; 10> Itinéraires. Randonnées dans les parcs nationaux des pyrénées; 16> Explorations. Les petits excursionnistes en promenade dans la vallée du Ciamin; 18> Science. Lorsque le beau temps arrive, le Cervin s'effrite; 22> Randonnée pédestre. Randonnées glaciaires de la Valteline; 28> Approfondissement. Mots à haute altitude; 32> Littérature générale. La dernière montée du Pape alpiniste; 38> Spéléologie. Après des décennies d'exploration le "Buso de Rana" a une deuxième entrée; 40> TrentoFilmfestival. L'hommage à mère nature a remporté le festival; 42> Alpinisme. Les chasseurs de rêves du Triglav à le K7 Ouest; 46> Portfolio. Quand atteindre le sommet d'une montagne était un rêve; 54> Lettres; 56> Actualité internationale; 58> Nouvelles ascensions; 60> CAI News; 64> Livres sur la montagne; 66> Rapport moral 2012; 71> Budget 2011

## Itinerari pirenaici p.10

Pirenei: il Cirque de Gavarnie dal Rifugio Sarradets.  
Foto di Giustino Crescimbeni e Giuseppe Maraziti



# Vota il tuo rifugio del cuore

## Il patrocinio del CAI all'iniziativa di Meridiani Montagne

“Meridiani Montagne” ha lanciato un’iniziativa che ha suscitato interesse nel Club Alpino Italiano, tanto che il nostro Sodalizio ha voluto dare il patrocinio con il proprio marchio. Si tratta di una grande inchiesta chiamata “Il rifugio del cuore” aperta a tutti gli amanti della montagna. Rispondendo a un questionario che si trova sul sito <http://rifugiodelcuore.meridiani.com> si può dare la propria preferenza. Da dove viene, chiediamo a Albino Marco Ferrari, direttore di Meridiani Montagne, l’idea di questa iniziativa?

«I rifugi alpini, così ho sempre pensato nelle mie notti più belle in alta quota, sono luoghi emblematici per chi ama la montagna: per molti escursionisti sono un punto di arrivo, una meta. Per gli alpinisti diretti alle pareti sono un punto di partenza. Perciò chiunque ami le altezze, indistintamente, trova in quelle case isolate, in quegli avamposti di umanità nel mondo sterile dei territori in quota, prima di tutto una propria collocazione individuale, e, mi verrebbe da dire, anche una propria dimora dello spirito. Non si tratta dunque di capire quali siano i rifugi migliori, anche perché nessuno potrebbe stabilirlo (si pensi che non si sa neppure quanti sono in Italia). Si tratta di appellarsi ai sentimenti di chi frequenta la montagna, di fare appello alle esperienze e ai ricordi di ognuno, per capire quali siano i rifugi più amati dagli italiani».

### Che fini ha il sondaggio?

«Si tratta, appunto, di un sondaggio, non di un concorso a premi: dunque non c’è nessun tipo di interesse nascosto nelle pieghe di questa operazione. Gli escursionisti e gli alpinisti italiani daranno l’indicazione del loro rifugio del cuore magari aiutandosi con dei parametri, come i ricordi personali, il valore storico del rifugio, il pregio dell’edificio, la particolarità e il valore paesaggistico dell’accesso, la qualità della gestione: tutti pareri soggettivi. I rifugi più amati saranno poi ripresi dai migliori fotografi di “Meridiani Montagne” e le immagini andranno a costituire il soggetto del tradizionale calendario (quello del 2013, anno delle celebrazioni del CAI) in allegato al numero di novembre della rivista. A luglio, invece, usciremo con una grande-monografia inedita sui rifugi italiani, dalle Alpi agli Appennini, fino all’Etna, in cui si esplorerà la storia, le imprese epiche per la costruzione

degli edifici più esposti, i gestori che hanno lasciato una traccia nelle pagine dell’alpinismo, le nuove tendenze. Un numero con tutti i consigli per un’estate dormendo in alta quota».

In questi ultimi anni i rifugi sono cambiati. Alcuni hanno variato la loro accoglienza con caratteristiche che li avvicinano a piccoli alberghi. Alcuni offrono un menù da vero e proprio ristorante. Che ne pensa di questo mutamento?

«Non va dimenticato che i rifugi sono imprese commerciali, e se il pubblico chiede qualità maggiore, i gestori si adeguano. Ma vedo anche in giro molti gestori che puntano sulla tradizione alpinistica, come, per esempio, il rifugio Giosuè Carducci, che promuove le vecchie vie di Ettore Castiglioni riattrezzando con chiodi di foggia originale le pareti della Croda de Toni. Ma il punto è che nei rifugi si respira sempre la stessa aria di sobrietà, sono i rigori dell’alta montagna a esigerlo. La promiscuità dei dormitori, il malinconico crepuscolo oltre le finestre, i silenzi delle notti tra i riflessi dei ghiacciai portano a un senso di raccoglimento, a un galateo tutto particolare. In quella essenzialità, in quella frugalità, c’è tutta un’estetica della misura, della moderazione. E vedo più che mai tutto questo perfettamente adatto allo spirito richiesto dallo spirito del nostro tempo».

### A quale rifugio darà il suo voto?

«Il voto è segreto, ovviamente. Darò senz’altro il mio voto al rifugio che più si avvicina a quello spirito di sobrietà di cui parlavo. La montagna di giorno è esaltante, vitale. Di notte invece diventa incantata: fa salire una certa malinconia, un certo struggimento. Il mio rifugio del cuore è dove più acuto ho provato quello struggimento». ◀



In alto Marco Albino Ferrari, direttore di Meridiani Montagne. Qui sopra il logo dell’iniziativa ‘Il rifugio del cuore’

## "Racconta la tua montagna". Un concorso video dedicato al paesaggio

LE OPERE MIGLIORI PROIETTATE AL FESTIVAL "TRA LE ROCCE E IL CIELO"

Il paesaggio, il modo di viverlo, la sua cura, la sua valorizzazione. E' questo il tema della prima edizione del concorso di video "Racconta la tua montagna" organizzato dall'Associazione culturale "Tra le Rocce e il cielo". Il concorso è aperto a tutti ed è diviso in tre categorie: studenti delle scuole superiori, adulti, famiglie.

Il video, che non dovranno essere più lunghi di 15 minuti, dovranno avere come soggetto il paesaggio di montagna, preso in esame da uno qualsiasi dei molteplici punti di vista possibili:

paesaggio fruito dal punto di vista estetico, percorso attraverso passeggiate naturalistiche, raccontato nella sua profondità temporale attraverso il rapporto con la storia, documentato attraverso la testimonianza della cura, della manutenzione e del recupero, vissuto attraverso memorie e ricordi, mediato attraverso il filtro della letteratura e della poesia. Le opere, in dvd, dovranno essere presentate in forma anonima e contrassegnate solo da una sigla (la stessa riportata su di una busta sigillata contenente dati

dell'autore) entro e non oltre le ore 12 del 30 giugno 2012. A una giuria spetterà poi il compito di visionare e premiare i video. Quelli meritevoli verranno proiettati nel corso delle giornate del Festival della montagna "Tra le rocce e il cielo", che si terrà in Vallarsa dal 30 agosto al 2 settembre 2012.

tel. 3922272326  
mail. tralerocceeilcielo@gmail.com  
www.tralerocceeilcielo.it  
www.traroccecielo.blogspot.com

### L'orso a passeggio in Val di Fassa



Spett. Redazione, il giorno di Pasqua, alle ore 11,30 ho fatto la fotografia che invio in allegato. Come appare chiaro, si tratta di un'orma di orso. L'impronta era molto recente, poiché è stata impressa in un leggero strato di neve caduto la sera precedente. Il moschettone che appare al fine di dare le dimensioni è un normale moschettone alpinistico lungo 12 cm. Voi giustamente direte che ormai un'orma di orso non è una cosa particolare. La notizia, però, si riferisce al posto in cui è stata impressa. Un posto in cui non si è mai segnalato il passaggio di orsi. Si tratta del sentiero n. 548 che sale dal Passo di Costalunga al rifugio Roda di Vael. L'orma era a quota 2050, poco oltre una malga. Dunque, gli orsi ci sono anche in Val di Fassa!

Antonio Bernard ( C.A.A.I. )

### L'Italia ratifica otto dei nove protocolli di attuazione della Convenzione delle Alpi

Con la ratifica di otto dei nove protocolli di attuazione della convenzione delle Alpi il Parlamento italiano ha concluso un complesso iter parlamentare iniziato nel 2009. L'Italia è il principale paese alpino per numero di abitanti (oltre 4 milioni, su circa 2000 comuni), secondo solo all'Austria per superficie e unico stato alpino che si estende dalle Alpi Marittime alle Giulie. È il settimo Stato a ratificare i protocolli. All'appello, ora, manca solo la Svizzera. La legge 50/2012 è entrata in vigore il 5 maggio 2012. Ora i protocolli sono giuridicamente vincolanti sul territorio italiano. Rispetto al disegno di legge iniziale è stato stralciato il protocollo Trasporti. Il Segretario della Convenzione Marco Onida ha affermato che "finalmente anche il versante sud dell'arco alpino dispone a pieno titolo degli strumenti per lo sviluppo sostenibile adottati a livello internazionale. Info: [www.alpconv.org](http://www.alpconv.org)

### "Terre Alte... emozioni dal mondo"

FESTIVAL INTERNAZIONALE DEL FILM DI MONTAGNA



Registi e semplici appassionati videomaker hanno tempo fino al 30 agosto per inviare la propria opera al Festival Internazionale del film di montagna "Terre Alte... emozioni dal mondo", che si terrà presso l'Auditorium del Centro Culturale San Fedele a Milano dal 20 al 27 ottobre 2012. Organizzato dall'Associazione Montagna Italia e dalla Sezione di Milano del Club Alpino Italiano, la manifestazione vuole essere un evento cinematografico internazionale dedicato al cinema e alla cultura di montagna. Ai vincitori del concorso cinematografico verrà conferito il prestigioso Premio Milano Mountain Film Festival: una preziosa opera ideata appositamente per l'evento dall'orafo di fama internazionale Antonino Rando. Il Premio sarà realizzato in serie limitata ed avrà un grande valore artistico. Per scaricare il progetto e il bando visitare il sito [www.montagnaitalia.com](http://www.montagnaitalia.com)

### La Sila si candida a "Patrimonio Mondiale dell'Umanità"



Il Parco nazionale della Sila si candida a diventare patrimonio mondiale dell'umanità. Il luogo è inserito nella "tentativ list" dell'Unesco, la lista propositiva dei siti naturalistici per il Patrimonio Mondiale dell'Umanità. La candidatura è stata presentata ufficialmente alcune settimane fa alla presenza del ministro dell'ambiente Corrado Clini. Recentemente, inoltre, la Riserva Naturale Guidata Biogenetica "I Giganti della Sila", che racchiude 55 alberi di pino laricio ed aceri di circa 500 anni - veri e propri monumenti naturali - è entrata a far parte dell'Ente Parco. Un elemento in più, quindi, per puntare al riconoscimento dell'Unesco.

### A Franco Michieli il premio "Una vetta per la vita 2012"




L'edizione 2012 del premio "Una vetta per la vita", promosso dal Gruppo Naturalistico Le Tracce e coordinato dallo scrittore-alpinista Vittorino Mason, è stato assegnato a Franco Michieli, geografo, fotografo, alpinista, esploratore, giornalista, scrittore e garante internazionale di Mountain Wilderness. Nella foto: Premio Una Vetta per la vita. Da sinistra: Roberto De Martin, Marina Berto, Vittorino Mason, Franco Michieli. Foto© Vittorino Mason

### L' Eiger cinquant'anni dopo

A TRENTO RIEVOCATA LA "PRIMA" ITALIANA

Che cosa spinge un uomo a salire di corsa in 2 ore e 47 minuti la parete nord dell'Eiger? Il primato è stato stabilito nel 2008 dall'elvetico Ueli Steck. Progresso dell'alpinismo o sua banalizzazione? Anche di questo si è parlato il 5 maggio a Bolzano, a conclusione del sessantesimo TrentoFilmfestival, in una serata dedicata al cinquantesimo anniversario della prima scalata italiana all'infida parete nord dell'Eiger, nell'Oberland Bernese. "In mezzo secolo le prospettive sono profondamente cambiate", ha detto Armando Aste, socio onorario del CAI, che nel 1962 fece parte delle due cordate italiane impegnate sull'"Orco". E così una parete tremenda, è diventata via via estremamente difficile e poi difficile ma percorribile. La "prima" italiana all'Eiger ha infranto un vero e proprio tabù ventiquattro anni dopo la prima salita di Heckmar e compagni. I sei alpinisti italiani se la sono cavata brillantemente arrivando in vetta indenni dopo sei bivacchi. E forse, proprio questo epilogo positivo ha fatto sì che l'impresa, alla quale è dedicato nel 2012 il bollino dei soci del CAI, passasse sotto silenzio anche sui giornali specializzati. Bene ha fatto il TrentoFilmfestival a rendere questo piccolo grande tributo ai sei alpinisti che in quel 1962 si sono fatti onore. Dei sei Pierlorenzo Acquistapace, il Canela, è purtroppo scomparso nel 2002, a soli 62 anni. Aste, 85 anni, e il suo fedele secondo di cordata Franco Solina, 79 anni, sono ancora in buona forma. Idem per Andrea Mellano, 77 primavere, che nel 2011 ha ripetuto, dopo mezzo secolo, la sua via al Becco di Valsoera tracciata con Romano Perego nel '61. Lo stesso Perego ha 77 anni mentre il più giovane, Gildo Airoldi, di anni ne ha compiuti 72. Nella foto da sinistra: Franco Solina, Gino Airoldi, Armando Aste, Andrea Mellano. Foto© Dino Panato



Ogni meta è importante, per questo Zamberlan® dal 1929 dà forma alla tua passione, realizzando scarponi tecnici di alta qualità e confort. Affidabili compagni del tuo viaggio.



1006 Vioz Plus  
GT RR

**zamberlan**

Discover the Difference™

## Le montagne dallo spazio

a cura di Mario Vianelli



**ACONCAGUA.** La montagna più alta del Sud America è situata nelle Ande centrali argentine, a oriente della linea di spartiacque dove corre il confine con il Cile. Con i suoi 6.962 metri è la seconda delle cime più alte dei sette continenti e la montagna più elevata al di fuori della catena himalayana. Probabilmente il suo nome deriva dall'antica lingua quechua e significa "sentinella di pietra"; il ritrovamento nel 1982, a oltre 5200 metri di quota sul versante meridionale, di una mummia e di resti di murature testimoniano una frequentazione antica, anche se probabilmente soltanto per scopi rituali.

La salita alla cima non presenta difficoltà tecniche, ma la quota e l'esposizione ai fortissimi venti dell'Oceano Pacifico, distante poco più di un centinaio di chilometri, la rendono faticosa e pericolosa, con frequenti incidenti mortali. Nel 1833 l'esploratore tedesco Paul Gussfeldt arrivò a oltre 6500 metri di quota e due anni dopo Charles Darwin, durante la sosta del Beagle a Valparaiso, studiò la geologia della zona, riportandone la prima cartografia. Fu soltanto nel gennaio 1897 che la guida svizzera, ma residente a Macugnaga,

Matthias Zurbriggen raggiunse la cima durante la spedizione guidata dall'inglese Briton Edward Fitzgerald, aprendo quella Ruta Normal che da allora è stata percorsa da migliaia di alpinisti.

La ripresa estiva del versante cileno della Cordigliera evidenzia la copertura delle nevi permanenti oltre i 5000 metri di quota, con i ghiacciai concentrati attorno ai grandi massicci dell'Aconcagua e del Nevado Juncal. I colori naturali dell'immagine rivelano l'aridità del clima, con la vegetazione limitata ai fondovalle principali e le coltivazioni diffuse soltanto dove è possibile irrigare, come nella conca di Los Andes, attraversata dal Rio Aconcagua, che appare come un'oasi circondata da montagne desertiche. A sinistra dell'immagine si notano le montagne della Cordigliera de la Costa, alte attorno ai 2000 metri, che invece ricevono gli umidi venti oceanici e sono in parte ricoperte di boschi (el roble è una varietà di quercia). Nell'ampia depressione fra le due catene montuose, appena a sud del limite inferiore dell'immagine, si trova la capitale Santiago del Cile. ©NASA Earth Observatory <http://earthobservatory.nasa.gov/IOTD/view.php?id=3542>

## Rifugi, un milione di euro per l'efficientamento energetico

Il fondo destinato all'efficientamento del parco dei generatori di energia elettrica nei rifugi di montagna è ormai realtà. Già la legge 22 del maggio 2010 prevedeva la costituzione di un fondo di due milioni di euro (1 milione per l'anno 2010 e 1 milione per il 2011), ma la norma costitutiva non era mai stata portata ad attuazione. Era infatti stata inserita in uno schema di decreto rimasto poi bloccato dall'agosto 2011 presso il Ministero dell'Economia in attesa della firma dell'ex ministro del Tesoro, Giulio Tremonti.

Come aveva ipotizzato l'onorevole Erminio Quartiani, Presidente onorario del GAM, nell'intervista rilasciata a Luca Calzolari (numero 1 di Montagne 360°, gennaio 2012) il Presidente del Consiglio Mario Monti ha sbloccato il decreto, che quindi si avvia a divenire operativo. Il Ministero dello Sviluppo Economico ha dovuto però tener conto di quanto stabilito nella nota "manovra" di luglio (legge 111 del 15

luglio 2011) e ha ridotto il fondo a un milione di euro. Ultimo atto prima dell'attuazione è stato il parere favorevole della Conferenza Stato-Regioni che lo schema di decreto ha ottenuto il 22 febbraio 2012.

Il bando regola l'accesso al fondo di 1 milione di euro finalizzato all'efficientamento del parco dei generatori di energia elettrica prodotta dai rifugi di montagna rientranti nelle categorie C, D e E, cioè pannelli solari, aereo generatori, piccoli gruppi elettrogeni, piccole centraline idroelettriche, impianti fotovoltaici, gruppi elettrogeni funzionanti a gas metano biologico con potenza elettrica non superiore a 30 KW. ◀



Il rifugio Locatelli sulle Tre Cime di Lavaredo

**ECOLOGICAMENTE. TU E FJÄLLRÄVEN**

Abbigliamento tecnico FJÄLLRÄVEN: dal 1960 la leggenda continua.  
Fjällräven è distribuito da: FENIX OUTDOOR ITALIA S.r.l. - tel. +39 0472 767 201

**FJÄLLRÄVEN**

www.fjallraven.com

# A passo lento nei parchi pirenaici

di Gaudenzio Mariotti

foto di Giustino Crescimbeni, Giuseppe Maraziti e Maurizio Persico

Sul bordo del canyon  
di Ordesa

La proposta di un trekking sezionale sui Pirenei venne dai nostri amici e soci spagnoli – Tony e Paco – dopo che nel 2010 avevano partecipato ad un percorso da rifugio a rifugio lungo un'Alta Via in Dolomiti. Una rapida indagine mostrò che l'interesse dei soci era altissimo, e questo costituì uno sprone a affrontare e superare le varie difficoltà logistiche. Il via definitivo venne dopo che Giustino decise di unirsi alla compagnia, condividendo l'onere della conduzione. Alla fine ci ritroviamo in 35 – oltre all'amico Paco – alla partenza per questa vacanza al confine fra Francia e Spagna, una partecipazione inaspettata per un trekking di un'intera settimana e dal percorso alquanto impegnativo.



Foto in alto, la valle D'Ossoue, in discesa verso Gavarnie e sullo sfondo il Vignemale. In basso: sul ghiacciaio D'Ossoue, in vista del Vignemale

Le prime grane le incontriamo subito a Gavarnie, quando le addette dell'ufficio turistico ci spaventano preannunciando grandi problemi già per raggiungere il primo rifugio: sembra che servano i ramponi, e solo una quindicina li ha portati! Il gestore però ci rassicura: il problema ci sarà forse l'indomani per superare la Brèche de Roland: finalmente si può partire, e domani si vedrà! Alla prova dei fatti, non incontreremo mai passaggi tecnicamente impegnativi. L'ambiente pirenaico si presenta però un po' meno turistico rispetto a quello alpino, e soprattutto rispetto a quello dolomitico che sono stati meta di numerose gite sezionali negli ultimi anni. Molto più diffusa che da noi la frequentazione non organizzata, con una folta presenza di campeggiatori intorno ai rifugi. Come si esce dai grandi percorsi escursionistici

(il GR 10 in Francia ed il GR 11 in Spagna), i segnali sui sentieri si diradano alquanto e in genere rimangono solo degli ometti. Soprattutto il tratto della seconda tappa, quella che ci porta in Spagna al Rifugio Goriz, meriterebbe un po' più di indicazioni. Con tutto ciò il percorso è sempre abbastanza ben individuabile, e non pone grossi problemi di orientamento, almeno per noi che non abbiamo mai trovato nebbia fitta. L'itinerario prescelto si rivela vario ed interessante, gli spazi ampi, i paesaggi grandiosi. Generose le fioriture, e sopra tutto e tutti volano i gipeti, questi animali superbi. Improvvisamente uno ci sfreccia vicinissimo mentre riposiamo lungo il sentiero che ci porta al Rif. Goriz.

Utile l'alternanza di tappe più impegnative ad altre che concedono un po' di respiro. Qualche rifugio meriterebbe qualche lavoro di risistemazione, altri sono più in linea con gli standard alpini; in tutti, ed in specie in quelli francesi, la vita degli ospiti è regolata da regole ferree – che suscitano a volte qualche mugugno. Tutte raggiunte le cime in programma: una ventina di persone sul Taillon 3148 m. Solo in quattro sul Perdido 3355 m: era la vetta più attesa, ma le cattive previsioni meteo ne hanno sconsigliato la salita per un gruppo numeroso. In quattordici sul Vignemale

**Un trekking nei Pirenei in sei tappe. L'itinerario è vario e interessante, gli spazi ampi, i paesaggi grandiosi**

3298 m, meta più interessante dal punto di vista alpinistico, per il lungo tratto sul ghiacciaio d'Ossoue, sicuramente più impegnativa anche per aver coinciso con una giornata di sole pieno, la più bella di tutta la settimana.

Un'esperienza indimenticabile per la nostra Sezione pisana che volentieri condividiamo con tutti i soci CAI. ◀

## Itinerari > I parchi pirenaici

È stato scelto un percorso ad anello in sei tappe, con partenza ed arrivo a Gavarnie, che si sviluppa all'interno di due parchi nazionali, il Parc National des Pyrénées in Francia ed il Parque Nacional de Ordesa y Monte Perdido in Spagna. Abbiamo trovato due carte che lo comprendono interamente, la Alpina 3000 a scala 1:33.000 e la Rando Edition N. 24 a scala 1:50.000. Fra le due ci sono alcune differenze (soprattutto evidenti per la seconda tappa), ed entrambe mostrano un certo scostamento rispetto alle rilevazioni fatte con un GPS. Difficile dare un suggerimento, anche se la scala maggiore dell'Alpina consente comunque una migliore lettura del territorio.

1. In vista della Brèche de Roland
2. Ramonda Mycon
3. In marcia verso la Brèche de Roland



### PRIMA TAPPA

#### Da Gavarnie (1.365 m) al Rifugio Sarradets o della Brèche (2.587 m)

All'altezza della chiesa del villaggio si imbecca sulla destra il sentiero che, dopo un primo tratto più ripido, si snoda lungo la Vallée de Pouey Aspé. Raggiunto un pianoro a quota 1805 m, si lascia il sentiero principale e si sale ripidamente sulla sinistra, attraversando ripetutamente il torrente alimentato dal piccolo ghiacciaio del Taillon. In caso di forti piogge l'attraversamento dei torrenti potrebbe risultare problematico – a tratti presenza di catene lungo il percorso. Si raggiunge infine il Col de Sarradets, poco prima del rifugio. Dislivello in salita 1250 m, tempo 4-5 ore.



### SECONDA TAPPA

#### Dal Rifugio Sarradets al Rifugio Goriz (2.200 m)

Si passa in Spagna, attraverso la Brèche de Roland (2.802 m). Dal Rifugio alla Brèche il percorso è evidente; si procede su neve (evitabile nella parte più bassa), ma la pendenza è modesta ed il percorso in genere ben tracciato. Suggestivo il passaggio attraverso la breccia. Al di là si dipartono varie tracce, senza alcuna indicazione. A sinistra una scende in diagonale attraverso un ghiaione, diretta verso il rifugio Goriz.

Un'alternativa più semplice prevede di scendere ripidamente proprio di fronte alla Breccia, raggiungendo velocemente una valletta. Da qui un evidente sentiero si dirige verso Sud fino a raggiungere una zona carsica, oltre la quale si stende una vasta area pianeggiante. Per arrivare al Rifugio Goriz occorre prima raggiungere un evidente colle a Sud-Est – il Collado del Descargador – o risalendo sulla sinistra prima della piana, seguendo ometti non sempre disposti in maniera appropriata, oppure scendendo fino ad essa e risalendo verso Est senza percorso obbligato, ma su terreno più facile. Oltrepastato il colle, il sentiero ritorna ad essere ben evidente, procedendo lungamente in quota. Si raggiunge un nuovo colle – Cuello de Millaris (2.457 m) – tra torbiere, fioriture e bellissime rocce, si scende al rifugio.

Dislivello in salita 300 m, in discesa 650 m, tempo 4 ore. Dalla Brèche de Roland si diparte anche una terza traccia, che procede verso destra (Ovest), seguendo da vicino la parete rocciosa. Questa si dirige verso la cosiddetta "falsa breccia", da cui, sempre per cresta, si raggiunge in circa 1h 30' la vetta del Taillon (3.148 m). In presenza di neve, alcuni tratti possono risultare delicati.

### TERZA TAPPA

#### Dal Rifugio Goriz a San Nicolas de Bujaruelo (1.338 m)

Avevamo previsto un giorno di sosta al Rif. Goriz, che nelle intenzioni doveva essere dedicato alla salita del Monte Perdido (3.355 m). In realtà le previsioni meteo sfavorevoli hanno indotto il gruppo (con qualche eccezione) ad una tranquilla escursione lungo l'orlo orientale del canyon di Ordesa, fino a raggiungere il primo dei quattro "miradores", che offrono una spettacolare vista di tutto il canyon.

Si riparte dunque il quarto giorno con la discesa del

canyon di Ordesa. Questo è il tratto più spettacolare di tutto il trekking: le cascate che si susseguono e le fioriture rendono il paesaggio indimenticabile.

Raggiunta Pradera di Ordesa, dove si trovano un piccolo centro informazioni e un ristorante, si prende il bus navetta che ogni 15' parte per il villaggio di Torla e si scende alla prima fermata (Puente de los Navarros). Questo è il punto più basso che si raggiunge in Spagna. Da qui si inizia a risalire la lunga e solitaria valle del Rio Ara. Nel primo tratto non abbiamo seguito il sentiero (GR 11), per evitare di salire e dover poi riscendere; anche il percorso sulla strada è comunque gradevole, sul bordo dello spumeggiante torrente. Il sentiero conviene riprenderlo al ponte successivo (Puente Nuevo), inoltrandosi nel bosco, e procedendo in leggera salita fino a Bujaruelo. Il rifugio, alquanto confortevole, deriva dalla ristrutturazione di un antico ospizio per pellegrini, risalente – come il ponte che lo affianca – al XII secolo, quando fu realizzato dall'ordine degli ospedalieri di San Giovanni come posto tappa lungo il cammino fra Torla e Gavarnie.

Per la discesa del canyon: dislivello in discesa 800 m, tempo 4h.

Da Puente de los Navarros a Bujaruelo: dislivello in salita 350 m, tempo 2h 15'.







4

#### QUARTA TAPPA

**Da San Nicolas de Bujaruelo al Rif. Oulettes de Gaube (2.151 m)**

È la tappa più lunga del trekking, circa 16 km. Il percorso risale interamente la valle del Rio Ara, in uno scenario più alpino, con la valle che si allarga in pascoli di alta quota.

Il dislivello è notevole, ma la pendenza è modesta per gran parte del percorso, e solo nel tratto finale si impenna per raggiungere la Puerta de los Mulos, alla quota di 2.591 m.

All'inizio sono presenti cartelli indicatori, più avanti solo evidenti tracce e numerosi "ometti" segnalatori. Nelle carte sono segnati due rifugi, in realtà si tratta di due costruzioni-bivacco in pessime con-

dizioni, trasformati in ovili. Dislivello in salita 1.250 m, in discesa 500 m, tempo 7 ore.

#### QUINTA TAPPA

**Dal Rif. Oulettes de Gaube al Rif. Bayscellance (2.651 m)**

Alla tappa più lunga segue la più breve, solo due ore per raggiungere il rifugio più alto dei Pirenei. Il percorso fa parte del GR10 ed è ben segnalato. La tappa si accoppia perfettamente con la salita al Petit Vignemale (3.032 m), EE, oppure al Vignemale (3.298 m), F, attraverso il facile ghiacciaio d'Ossoue. Per questa salita è consigliabile partire dal rifugio molto presto (noi siamo partiti alle 5.30).

Da rifugio a rifugio: dislivello in salita 600 m, in discesa 100 m, tempo 2 ore 15'.

Dal Rif. Bayscellance al Petit Vignemale: dislivello in salita: 400 m, tempo di salita 1h 10'.

Dal Rif. Bayscellance al Vignemale: dislivello in discesa 200 m, in salita 900 m, tempo di salita 3h.

#### SESTA TAPPA

**Dal Rif. Bayscellance a Gavarnie**

Salvo qualche breve tratto, l'ultima tappa, che fa parte del GR 10, è interamente in discesa, ma comunque molto lunga. All'inizio si perde rapidamente quota, fino a raggiungere un tratto pianeggiante che precede lo sbarramento di Ossoue. Da qui si

risale brevemente verso il lato destro della valle, che si percorre poi lungamente in quota, attraverso ampi prati, e in vista di una serie di circhi glaciali. La discesa finale riporta prima al rifugio del CAF Granges de Holle e di qui al villaggio di Gavarnie. Dislivello in salita 150 m, in discesa 1.450 m, tempo 6h. ◀

4. Tramonto nei pressi del rifugio Serradets. Sullo sfondo il VigneNale  
5. Una mappa degli itinerari proposti  
6. Sul ghiacciaio di Ossoue  
7. Il brillante colore giallo è dovuto all'eccezionale fioritura di una leguminosa. L'"Echinospartum Horridum"



5



6



7

# Baby escursionisti a spasso in Val Ciamin

Il racconto di un papà in cammino con i figli sullo Sciliar

di Alessio Zancanaro



A sinistra:  
il passo Molignon  
(2604 m) visto dalla  
Conca del Principe.  
A destra: la Val Ciamin

Il 29 agosto scorso, io e i miei due bambini, Marco ed Elisa di 7 e 5 anni, abbiamo deciso di intraprendere un'escursione di due giorni. Siamo partiti di mattina presto dal centro visite del Parco Naturale Sciliar a Bagni di Lavina Bianca.

Il sentiero si è inerpicato subito attraverso un bosco di abeti che ci hanno accompagnato per circa un ora, poi lo spettacolo della Val Ciamin ci si è aperto dinnanzi. Il torrente che non ci ha mai abbandonato continua a regalarci il suono scrosciante del suo avanzare, i bambini impazziti alla vista di queste acque cristalline mi hanno convinto a fare la prima sosta. Frutta secca e biscotti, un sorso di tè caldo zuccherato e poi via. Il primo ostacolo me lo aspettavo alla fine della valle, una piccola ferrata. Le imbragature ed i caschi li abbiamo indossati solo nel primo pomeriggio: dopo tutti i controlli del materiale siamo partiti. Marco davanti, io ed Elisa dietro. Ci sentivamo dei conquistatori. Dopo circa due ore attraverso il "buco dell'orso",

siamo arrivati ai piedi del rifugio Tires, luogo in cui abbiamo pernottato. Al mattino una fitta nebbia ricopriva tutto. Ci siamo preparati per la seconda piccola ferrata. Superata questa abbiamo seguito gli omini di sassi, altro non si vedeva sino al passo Molignon, la nostra "cima Coppi". La nebbia all'improvviso si è alzata regalandoci la visione dei Denti di Terra Rossa e dall'altra parte in lontananza il rifugio Principe. Siamo scesi per un ripidissimo ghiaione che ci ha stremati. Ai suoi piedi una lunga sosta ci ha consentito di raggiungere il rifugio Bergamo in allegria. Un buon pranzo ci ha dato l'energia per il ritorno. La val Ciamin percorsa al ritorno sembrava più lunga, ma con lo scrosciare dell'acqua come compagna siamo giunti alla macchina nel tardo pomeriggio. Ce l'avevamo fatta: una buon gelato e via a raccontare tutto a mamma. Anche questa è montagna, vissuta con i miei figli. Non siamo saliti su cime inesplorate, ma per noi abbiamo raggiunto l'Everest. ◀



© 2012 adidas AG. adidas, the 3-Stripes logo and the 3-Stripes mark are registered trademarks of the adidas Group.

flo and jakob in 'chimera verticale', civetta, italy @ michael.meisl

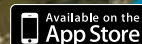


# are you all in?

monte civetta, italia - ore 18:27

Ecco il momento che rende indimenticabile una scalata. Chimera Verticale (7c): Flo e Jakob superano il punto più critico giusto in tempo per affrontare il resto della scalata. Condividi anche tu la tua avventura per vincere un'esperienza terrex™.

[adidas.com/outdoor](http://adidas.com/outdoor)  
[facebook.com/adidasoutdoor](https://facebook.com/adidasoutdoor)



# Con la bella stagione il Cervino si sgretola



Una rete di sensori misura la franosità della montagna  
di Jacopo Pasotti



In questa pagina: mission impossible, trasporto di materiali e personale nel sito di ricerca lungo la cresta del Cervino. Foto© Jan Beutel

ALTRE FOTO SU: [scienzapuntoalfa.wordpress.com](http://scienzapuntoalfa.wordpress.com)

**N**egli ultimi dieci anni i meteorologi stanno registrando nuovi record di temperature estreme. Negli anni 2003 e 2006 l'afa estiva è stata, secondo gli esperti, all'origine di un aumento del numero di frane sull'arco alpino. Nel 2003 il crollo di una parete sul Cervino costrinse le autorità a chiudere alcune vie di accesso alla cima. Che le montagne franino non è una novità, ma che accada con queste proporzioni e tale frequenza, questo sì e la causa, secondo i geologi, è da imputarsi allo scioglimento del permafrost.

**La rapida fusione del permafrost è la causa dell'instabilità delle masse rocciose**

Per comprendere meglio il fenomeno non si può fare altro che compiere misure sul posto. Cosa non facile però, quando l'intenzione è quella di misurare la franosità della cresta nord-est del Cervino (la famosa Hornligrat). Un team dell'Università di Zurigo, guidati dai geologi Stephan Gruber e Andreas Hasler, comunque lo ha fatto. Ed ha quindi installato su alcune fratture critiche disseminate lungo la cresta una rete di monitoraggio

con cui sono stati misurati i movimenti impercettibili che avvengono durante l'anno lungo queste spaccature. I dati raccolti sono stati trasmessi a valle grazie ad un sistema di comunicazione wireless, ed i ricercatori ricevono i dati attraverso internet. Il lavoro ha richiesto un ingente dispiego di mezzi, tra elicotteri e guide alpine, per portarlo a termine i ricercatori hanno collaborato con altri istituti ed hanno fondato il consorzio PermaSense. I primi risultati sono già disponibili ed i geologi li mostrano sulla rivista *Geophysical Research Letters*: oltre al consueto effetto del gelo e disgelo stagionale, che lentamente ed inesorabilmente allarga le fratture nelle

rocce, i dati mostrano dei fenomeni di apertura durante il periodo estivo. Secondo Gruber e Hasler, questi fenomeni estivi sono legati alla fusione dell'acqua perennemente gelata (insomma, il permafrost che dovrebbe trovarsi nelle parti più profonde delle fratture), ed avviene nel giro di poche ore, al massimo poche settimane. La "rapida" fusione del permafrost è in effetti l'origine di una maggiore instabilità delle masse rocciose, che poi causa pericolose ed imprevedibili frane estive. **La ricerca:** A. Hasler, S. Gruber, and J. Beutel (2012), *Kinematics of steep bedrock permafrost*, *J. Geophys. Res.*, 117, F01016, doi:10.1029/2011JF001981 ◀

In alto: un sensore; tramonto sul Cervino. (foto© Zermatt Turismo); manutenzione dei sensori (foto© SNF). Qui sopra: pannelli solari alimentano la rete dei sensori, che inviano i segnali via Internet. Foto© SNF



# AT HOME OUTDOORS

Prodotti funzionali di alto livello per le vostre escursioni, le vostre gite in montagna e i vostri viaggi: lo facciamo con passione. Questo include tutto quello di cui avete bisogno: dalla giacca alle scarpe, dalla tenda allo zaino. Perfetta protezione contro le intemperie e confortevole vestibilità sono al primo posto nello sviluppo dei prodotti. Altri vantaggi sono il peso esiguo, la robustezza, l'attrezzatura studiata a fondo e la massima qualità. Sentitevi semplicemente a vostro agio all'aria aperta. All'attrezzatura pensiamo noi.

**RICHIEDETE ADESSO IL NUOVO CATALOGO GRATUITO SU:  
[www.jack-wolfskin.com](http://www.jack-wolfskin.com)**

**Jack**   
**Wolfskin**



# Sentieri Glaciologici dell'Alta Valtellina

Itinerari sulle aree 'liberate' dall'arretramento dei ghiacciai

di Claudio Smiraglia e Guglielmina Diolaiuti

e interrogativi su un sistema così delicato, fragile e mutevole, dove il modellamento dei processi naturali sviluppatosi nel corso delle ere geologiche si è intrecciato con le trasformazioni antropiche degli ultimi millenni. Da qui sono nati i numerosissimi itinerari o sentieri naturalistici o culturali che, realizzati ad opera di vari enti ed associazioni, fra le quali il CAI, costellano le montagne italiane e che rappresentano ormai un'attrazione di prim'ordine anche nel quadro di uno sviluppo turistico sostenibile. L'evoluzione recente del sistema climatico, che nel quadro dei fenomeni globali ha visto un più sensibile incremento delle temperature nelle regioni alpine rispetto ad altre aree a quote inferiori, ha comportato un sensibile impatto sui ritmi dei processi morfodinamici con un'accelerazione di quelli riguardanti la criosfera. In altre parole i ghiacciai alpini in netta regressione da circa 150 anni, cioè dalla fine della Piccola Era Glaciale, hanno perso più della metà della loro superficie, con un'accelerazione di questo fenomeno negli ultimi decenni. Per quanto riguarda ad esempio i bilanci di massa, cioè la differenza fra l'entità degli accumuli invernali e l'ablazione estiva espressa come spessore di ghiaccio e nevalo accumulato o perso durante un anno idrologico, nell'ultimo mezzo secolo i bilanci sono stati quasi costantemente negativi con perdite mediamente di circa 1 metro all'anno, ma dal 2002 la media annua è passata a perdite di circa 2 metri.

L'evoluzione, o meglio l'involuzione, in corso del glacialismo alpino si configura quindi non solo a livello scientifico ma soprattutto nel vissuto comune di chi frequenta l'alta montagna, come la prova indiscutibile di un cambio di ritmo del sistema climatico-ambientale. Stiamo infatti assistendo ad una trasformazione epocale

**I Sentieri Glaciologici sono importanti nell'ambito dello sviluppo del turismo sostenibile**

del paesaggio dell'alta montagna, come possono ben testimoniare gli alpinisti ed escursionisti "meno giovani" o anche i confronti fra le immagini di qualche decennio fa con quelle attuali. Ne è derivato che negli ultimi vent'anni si sono realizzati appositi itinerari che guidano alla osservazione e alla comprensione di questi fenomeni, itinerari che essi stessi hanno spesso dovuto essere modificati per adeguarsi alle mutate condizioni paesaggistiche. Si tratta dei cosiddetti "sentieri glaciologici", percorsi di elevato interesse escursionistico e scenico che mediante appositi pannelli e segnalazioni permettono di individuare le posizioni raggiunte dai ghiacciai in particolare modo a partire dalla fine della Piccola Era Glaciale (circa 1550-1860), di osservare le varie tipologie della morfologia glaciale e periglaciale e soprattutto di esplorare i nuovi spazi che ogni anno vengono abbandonati dal ghiacciaio e colonizzati dalla vegetazione pioniera. La prima realizzazione italiana risale al 1992, quando fu inaugurato ad opera del Servizio Glaciologico Lombardo

A fronte: il Ghiacciaio dei Forni dal Rifugio Branca, punto d'appoggio per il Sentiero Glaciologico

**I GHIACCIAI ALPINI SONO IN NETTA REGRESSIONE: DALLA FINE DELLA "PICCOLA ERA GLACIALE" (1550-1860) HANNO PERSO PIÙ DELLA METÀ DELLA LORO SUPERFICIE**

**L**a consapevolezza che l'escursionismo montano non consista solo nel camminare a testa bassa lungo un sentiero più o meno ripido fa sicuramente parte delle convinzioni di ogni appassionato di montagna. Senza scomodare i primordi del CAI e Quintino Sella, il cui pensiero che l'alpinismo sia anche o soprattutto conoscenza è ben noto, il muoversi in un ambiente particolare come la montagna suscita sicuramente curiosità



In grande: il ponte sospeso sul torrente glaciale (Forni). In basso a sinistra: il Ghiacciaio di Roccia Centrale (Val Pisella) con le caratteristiche ondulations. A destra: il rifugio Forni

il Sentiero "Vittorio Sella" al Ghiacciaio del Ventina. Attualmente gli itinerari di questo tipo, che spesso uniscono temi di interesse strettamente glaciologico con quelli più ampiamente naturalistici, sono una decina e sono distribuiti nei vari settori delle Alpi Italiane, dai massicci cristallini occidentali (come il Sentiero Glaciologico dell'Alta Valsesia) ai gruppi calcarei orientali (come il Sentiero Naturalistico-glaciologico dell'Antelao). ◀

## Itinerari › Alta Valtellina

### I SENTIERI GLACIOLOGICI

In alta Valtellina vi è una notevole concentrazione di itinerari di questo tipo con caratteristiche molto diverse, dalla semplice e breve escursione ottimamente segnalata su facile sentiero a grandiosi percorsi di escursionismo con tratti su ghiacciaio e con possibilità di entusiasmanti concatenamenti, a percorsi privi di sentiero in un paesaggio ancora totalmente selvaggio.

In questa nota si vogliono presentare molto sinteticamente tre di questi itinerari situati in Alta Valtellina, rimandando a pubblicazioni più specifiche per approfondimenti e informazioni logistiche e scientifiche.



### 1. SENTIERO GLACIOLOGICO DEL CENTENARIO AL GHIACCIAIO DEI FORNI



1. Presso il fronte del ghiacciaio verso il Rifugio Branca. / 2. La fronte del ghiacciaio interamente coperta di detriti / 3. La stazione meteorologica automatica sul ghiacciaio / 4. Il tracciato

Realizzato nel 1995 a cura del Comitato Glaciologico Italiano per celebrare i cento anni della glaciologia italiana. È un itinerario di grande escursionismo e di elevata spettacolarità che guida all'osservazione del paesaggio del più grande ghiacciaio vallivo italiano, al contatto diretto con i nuovi spazi e le nuove forme evidenziate dal suo fortissimo arretramento (1,5 km in un secolo). Rispetto al 1995 ha subito sostanziali modifiche in rapporto alla costante riduzione di lunghezza e di spessore del ghiacciaio. La versione classica (Sentiero Glaciologico Alto) compie un anello con partenza dal parcheggio basso del Rifugio dei Forni in Alta Valfurva e può essere percorso in senso orario o antiorario, avendo come punto di appoggio il Rifugio

Branca del CAI - Milano. È ben segnalato con cartelli ed ometti, ma come tutti gli itinerari di alta montagna richiede adeguato equipaggiamento, buone condizioni atmosferiche e ambientali, capacità di muoversi in un ambiente diversificato (tratti di sentiero ben tracciato si alternano a tratti poco evidenti oppure a rocce lisce e talora esposte). Al momento è ancora in fase di ristrutturazione la cartellonistica scientifico-divulgativa. L'itinerario permette di compiere un viaggio nel tempo e nello spazio osservando forme e paesaggi creati dal ghiacciaio con i suoi processi di accumulo ed erosione dalla fine dell'ultima era glaciale all'attuale fase di intenso regresso. Dalla zona antistante il ghiacciaio, raggiunta attraversando due ponti sospesi, si ha una

chiara e sconvolgente visione del disfacimento in corso. È possibile anche risalire il ghiacciaio con un percorso riservato ad esperti escursionisti debitamente equipaggiati (abbondano crepacci ed inghiottitoi) fino alla stazione meteorologica del Progetto SHARE-EVK2CNR. Meno impegnativo è il Sentiero Glaciologico Basso, che percorre il fondovalle e si raccorda al precedente salendo verso il Rifugio Branca o verso i ponti sospesi. Una presentazione generale dei temi scientifici principali, ma non aggiornati, da non utilizzare come guida all'itinerario che è notevolmente cambiato, si trova nella guida: C. Smiraglia, M. Pelfini, G. Casartelli, *Il Ghiacciaio dei Forni in Valfurva. Sentiero Glaciologico del Centenario*, Lyasis (1995), 64 pp. ◀

## 2. ITINERARIO DEI GHIACCIAI DI ROCCIA DELLA VAL PISELLA



Fra i percorsi proposti è sicuramente il meno conosciuto, è praticamente privo di sentiero e di qualsiasi segnalazione. È tuttavia un itinerario entusiasmante sia per gli interessi prevalentemente geomorfologici di tipo periglaciale (guida alla visita di alcuni fra i più spettacolari "ghiacciai di roccia" delle Alpi Italiane), sia per la straordinaria visione del Ghiacciaio dei Forni che si osserva da questo eccezionale balcone, sia infine perché riporta ad una dimensione ormai dimenticata dell'escursionismo alpino, in cui capacità ed intuito di leggere il paesaggio e di consultare una carta topografica si uniscono al gusto di tracciare il proprio itinerario.

La Val Pisella è un vallone sospeso sulla Valle dei Forni proprio al di sopra del rifugio omonimo che serve come punto di appoggio. L'itinerario, non segnalato, percorre con ripidi strappi alternati a tratti semipianeggianti tutto il vallone sulla sinistra idrografica del torrente principale fino ai tre piccoli circhi superiori incisi nel più grande circo glaciale che costituisce il settore superiore della Val Pisella. Lungo la salita si incontrano "ghiacciai di roccia" fossili, cioè privi di ghiaccio interno e di movimento, morene antiche, laghi glaciali, infine tre "ghiacciai di roccia" attivi, situati nei tre circhi superiori. Si tratta di colate detritiche che nella loro forma simulano



5. Lungo l'itinerario della Val Pisella: in primo piano la morena totalmente inerbata deposta dal ghiacciaio alla fine dell'ultima era glaciale. Sullo sfondo il Ghiacciaio dei Forni.

6. Salendo verso il Ghiacciaio di Roccia Orientale della Val Pisella

le colate glaciali vere e proprie, costituite da una massa di detriti cementata da ghiaccio interstiziale (permafrost) che fluiscono con velocità di pochi decimetri all'anno.

L'itinerario traversa alla base dei "ghiacciai di roccia", sfiorandone le fronti ed incontrando altre spettacolari forme periglaciali (lastricati naturali, suoli striati, suoli poligonali). ◀

**I TRE ITINERARI SUGGERITI PRESENTANO CARATTERISTICHE DIVERSE PER TEMI DI OSSERVAZIONE (LEGATI AL PAESAGGIO GLACIALE E PERIGLACIALE) E PERCORRIBILITÀ, E POSSONO INOLTRE ESSERE CONCATENATI AD ALTRI ITINERARI, CREANDO PERCORSI GRANDIOSI DI ALTO INTERESSE NATURALISTICO.**

IL SENTIERO DEI FORNI può essere unito alla traversata della Val Cedec transitando dal Rifugio Pizzini del CAI-Milano.

L'ITINERARIO DELLA SFORZELLINA può essere completato con il percorso dal Passo Gavia al Ghiacciaio del Lago Bianco.

L'ITINERARIO DELLA VAL PISELLA può continuare con la traversata della Valle della Manzina.

Si creano in questo modo percorsi di elevato livello escursionistico, di elevata spettacolarità e di grande interesse naturalistico, accomunati anche dall'essere inseriti nella più vasta area protetta italiana, il Parco Nazionale dello Stelvio.

## 3. ITINERARIO NATURALISTICO AL GHIACCIAIO DELLA SFORZELLINA



È il più breve e il più facile degli itinerari suggeriti, è stato realizzato dal Parco Nazionale dello Stelvio nel 2009 e guida alla conoscenza di un'area poco estesa, compresa fra il Passo Gavia e il Ghiacciaio della Sforzellina, ma ricca di pregi naturalistici ed ambientali. Punto di appoggio è il Rifugio Berni del CAI-Brescia, poco a valle del passo. Da qui un sentiero ottimamente tracciato e segnalato scende dapprima sul fondovalle e sale poi senza grandi strappi fino alla fronte del ghiacciaio. Le varie tematiche geologiche, geomorfologiche, glaciologiche,

vegetazionali e floristiche sono bene evidenziate da appositi pannelli lungo il sentiero. Il ghiacciaio è sin dai tempi del prof. Ardito Desio palestra e laboratorio per studiosi e ricercatori, dal 1987 viene monitorato con i bilanci di massa che indicano un riduzione di spessore complessiva di quasi 30 m.

La transizione, concentrata in uno spazio limitato, dalle morfologie fluviali del fondovalle a quelle periglaciali e più in alto a quelle glaciali con le tracce dell'ultima espansione del 1965-1985 e con la diffusione della vegetazione pioniera, ne fa un itinerario

7. Il Ghiacciaio della Sforzellina nel 1925 in una foto del prof. Ardito Desio: le trasformazioni del paesaggio sono evidenti.

8. Il versante di fronte al Rifugio Berni dove passa l'itinerario naturalistico della Sforzellina

didattico di grandissimo interesse.

È illustrato da una guida recente: N. Cannone, G. Diolaiuti, M. Guglielmin, *Itinerari naturalistici al Passo Gavia. Cambiamento climatico ed evoluzione dei paesaggi alpini*, Parco Nazionale dello Stelvio (2009), 176 pp. ◀

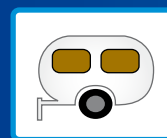
**Allergo**<sup>®</sup>  
anti-allergy bedding **System**

...Sicurezza e Igiene  
a portata di mano...

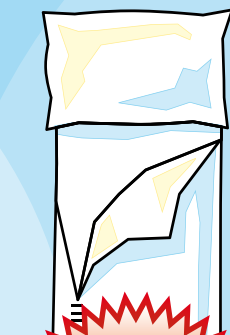
I nostri prodotti sono realizzati in Polipropilene (tessuto non tessuto) il quale offre numerosi vantaggi: è leggero (quindi facilmente trasportabile), resistente, dà sicurezza e igiene ed ha un elevato potere traspirante, è inoltre completamente riciclabile.

**Set da Viaggio** - in polipropilene, riproduce le caratteristiche di un sacco a pelo con tasca-federa cucito sul retro.

**Set da Rifugio** - è un saccolenzuolo con copricuscino realizzato in polipropilene



**SET DA VIAGGIO**



**SET DA RIFUGIO**

Acquistali su [www.allergosystem.com](http://www.allergosystem.com) oppure contattaci al Numero Verde - Hai la Partita Iva? Chiedi un'offerta personalizzata. Allergosystem S.r.l. Via del Garda, 46/Q - 38068 Rovereto (TN) T. +39 0464 437899 - [info@allergosystem.com](mailto:info@allergosystem.com) - [www.allergosystem.com](http://www.allergosystem.com)

Numero Verde  
**800200477**

  
**OXEEGO**

Usa davvero tutta  
la tua **ENERGIA**

[www.oxeego.com](http://www.oxeego.com)

# Parole in alta quota

Giornalismo e montagna: l'evoluzione della scrittura negli ultimi 30 anni

di Roberto Mantovani



Mirgin La, passo nel massiccio del Kanchenjunga, Nepal orientale.

Foto di Samir Jung Thapa (Great Himalayan Trail)

La scrittura giornalistica è uno dei termometri più precisi e meglio tarati per indagare la mentalità di un'epoca. Fa da specchio alle giravolte dell'immaginario diffuso, racconta la cultura dominante, ma non disdegna di indagare nelle strutture di significato che si propongono come "alternative" rispetto al pensiero egemone.

Una delle modalità più affascinanti, per afferrare lo spirito di un'epoca, è l'immersione negli archivi di un giornale. I microfilm (ma oggi, grazie ai processi di digitalizzazione, c'è di meglio) che raccolgono le pagine delle serie storiche costituiscono un giacimento inesauribile di scoperte. Un'immensa miniera che, ai ricercatori disposti a scandagliare il passato con pazienza, promette

rivelazioni capaci di sovvertire certezze considerate da tutti quasi dei postulati. Lo si può riscontrare anche per ciò che riguarda la montagna: è sufficiente esaminare il rincorrersi dei fatti della vita civile, inseguendo il filo di inchieste, articoli, servizi ed elzeviri dedicati al mondo alpino.

Ma proviamo a restringere il campo di indagine, e lasciamo da parte i tanti e discutibili luoghi comuni con cui è stata (ed è) tipizzata la montagna (grappe, latte e cioccolato, cori, formaggi, vecchi saggi coi baffoni e il vestito di marrone, e le settimane bianche): da solo, l'argomento richiederebbe ben altra analisi e altro spazio. Limitiamoci all'alpinismo.

Tralasciando il lavoro dei grandi inviati del passato e

la ricca produzione dei cronisti di costume e di sport, da Vittorio Varale a Guido Tonella, da Dino Buzzati a Fulvio Campiotti, da Gianni Brera (anche lui qualche volta si occupò di alpinismo) a Egisto Corradi, da Carlo Graffigna a Carlo Moriondo e Rolly Marchi, soffermiamoci sugli ultimi trent'anni. Un periodo breve ma molto significativo perché dagli '80 della "Milano da bere", dell'edonismo regaliano e dell'effimero, ad oggi, c'è stata una tale evoluzione che il decennio precedente sembra ricadere in un'epoca decisamente lontana.

Nel periodo che vogliamo esaminare dobbiamo tener conto del potente colpo d'acceleratore che nel volgere di qualche stagione scombussola il modo di "costruire" tecnicamente quotidiani e periodici ma cambia anche il

modo di scrivere, di indagare, di individuare le fonti di informazione. Tanto più che nel frattempo si riversa sul vecchio mondo la grande ondata dei "barbari". Non parlo di quelli sognanti, ma di quelli di Alessandro Baricco (nessuno ha letto il suo libro, o i suoi saggi a puntate su "Repubblica" del 2006?)(1). Penso a quella moltitudine di "barbari" (e non si legga il termine solo in senso spregiativo) che ha cambiato la mappa del mondo. All'invasione dei "mutanti". A una specie nuova di umanità, capace di sostituire «un paesaggio a un altro» e «li fondare il proprio habitat». *Homines novi* che parlano una lingua diversa, che cavalcano alcune innovazioni tecnologiche fondamentali, che leggono altre cose, connesse a significati, fatti ed eventi che non si esauriscono nel mondo della carta ma sono legate a una sequenza di esperienze più ampie (a film, a romanzi scritti da personaggi televisivi). Che accolgono valori differenti da quelli abituali, puntano alla velocità, amano la spettacolarità, convogliano grandi flussi di energia in esperienze diverse, e vivono nella dimensione del *multitasking*.

Di fronte a un alpinismo che ha cominciato a trasformarsi in maniera inarrestabile – con gli exploit, l'irrompere sulla scena dell'arrampicata sportiva, gli *enchaînements*, le salite in velocità – il giornalismo specializzato degli anni '80 deve reinventarsi alla svelta. In quel periodo le testate alpinistiche e di arrampicata si moltiplicano. È il grande momento della "Rivista della Montagna", di "Alpinisme Et Randonnée", di "Montagnes Magazines", di "Desnivel", e in seguito nasceranno "Vertical" e "Alp",

La titolazione diventa più sobria; occhielli e sommari si spogliano di ampollosità ed esagerazioni

e infine "Pareti". All'inizio del decennio i modelli di scrittura più innovativi sono quelli di Gian Piero Motti e di Andrea Gobetti. Ma entrambi, più che giornalisti, sono scrittori. Copiati da molti, ma solo nella tecnica: quanto a contenuti, gli imitatori lasciano a desiderare. La rincorsa al tempo che fugge impone presto nuovi stili di narrazione. Dall'analisi e dall'esegesi dell'alpinismo, sulle riviste di montagna la scrittura scivola sempre di più verso la cronaca. Il linguaggio da addetti ai lavori si scioglie in una sintassi che, come ha scritto Enrico Camanni (2), non rincorre più «il solito mondo al di fuori del mondo», ma si converte al linguaggio del giornale sportivo e al periodare del settimanale generalista. Nascono figure professionali nuove: giornalisti che praticano l'alpinismo sostituiscono definitivamente gli scalatori che si dilettavano a pestare sui tasti della macchina da scrivere (i primi personal computer arriveranno di lì a poco). «Anche se si è rivelata una vera impresa, direi un decimo grado di allora, essere accettati dalle regole del branco» confessa Enrico Camanni in un convegno(3) tenutosi a Torino nell'aprile del 2002. Ma c'è comunque chi, senza abdicare al primato della propria vocazione alpinistica,

LA SCRITTURA GIORNALISTICA È UNO DEI TERMOMETRI PIÙ PRECISI E MEGLIO TARATI PER INDAGARE LA MENTALITÀ DI UN'EPOCA E QUESTO VALE ANCHE PER LA MONTAGNA





Negli ultimi trent'anni si è moltiplicata l'editoria specializzata: il boom negli anni '80

#### NOTE

(1) ALESSANDRO BARICCO, "I BARBARI". SAGGIO SULLA MUTAZIONE. FELTRINELLI, MILANO 2006.

(2) CFR. "UN GIORNALISMO IRRIPETIBILE? ULTIME

NOTIZIE DALLA MONTAGNA", ATTI DEL CONVEGNO DELL'11-12 APRILE 2002 AL MUSEO NAZIONALE DELLA MONTAGNA, IN CAHIER MUSEO-MONTAGNA N. 135, TORINO, 2002

(3) IBIDEM

(4) IBIDEM

cerca di trovare un linguaggio intermedio, apprezzato dai lettori specializzati, ma comprensibile anche alla massa. Di quel grande cambiamento, sostiene ancora Camanni, beneficiano «anche testate istituzionali come la "Rivista del Cai" e "Lo Scarpone"». Per non dire della miriade di pubblicazioni sezionali che, come fa notare Roberto Serafin nel convegno citato poco sopra, «facendo idealmente corpo con i periodici e le collane dell'organizzazione centrale, fa del Club Alpino Italiano il primo editore specializzato in assoluto, e uno dei più importanti sulla scena mondiale».

In ogni caso, nella scrittura di quel decennio e in quello successivo, le iperboli si perdono per strada, assieme a camionate di aggettivi non più in linea con i tempi (sopravvive però il vocabolo estremo, in tutte le sue possibili varianti), ai pleonasmii, alle figure retoriche. La titolazione diventa più sobria; occhielli e sommari si spogliano di ampollosità ed esagerazioni. Si respira aria di laicità e qualche volta capita che si faccia (non sempre a proposito) il verso allo stile dell'*ancien journalism*. Ma intanto si stanno diffondendo a macchia d'olio i personal computer, gli articoli arrivano in redazione sui floppy disk, l'uso della posta elettronica diventa la norma e compaiono i primi motori di ricerca.

Nel frattempo, anche sui quotidiani nazionali la narrazione dell'alpinismo ha imboccato un'altra strada. Gli articoli buttati giù in fretta e furia per *épater le bourgeois* diventano più rari, e i giornalisti trattano l'argomento montagna con maggiore competenza, anche al di fuori di tragedie o delle imprese dei personaggi più famosi. Oltre che con monitor e tastiere del desk, qualche inviato comincia a frequentare con assiduità la roccia, il ghiaccio e la neve, e la qualità dell'informazione ne risente in positivo. A parte qualche caso, peraltro evidentissimo già negli incipit degli articoli, nelle redazioni sono gli appassionati di montagna ad occuparsi di alpinismo con competenza. Con un enorme vantaggio,

rispetto agli altri colleghi perché, se non conoscono la vicenda di prima mano, dispongono comunque di fonti d'informazione valide. Per anni, quando articoli e servizi firmati da inviati, redattori e collaboratori come Alberto Papuzzi, Leonardo Bizzaro, Pietro Crivellaro, Franco Brevini, Luciano Santin, Enrico Camanni, Giorgio Spreafico, Paolo Rumiz e altri, sui quotidiani ci si è trovati di fronte a un giornalismo competente.

Un caso a parte, nella lista che compare poche righe più in alto, spetta a Emanuele Cassarà, che per anni ha tenuto una rubrica specializzata su "Tuttosport" e, con gli amici Andrea Mellano e Alberto Rizzo, ha accompagnato il debutto dell'arrampicata sportiva e delle prime gare. Dopo anni di cronaca, Cassarà è stato uno dei primi giornalisti a rendersi conto che l'alpinismo era cambiato e che il giornalismo doveva prenderne atto: «L'alpinismo è nato sostenuto dal clamore, per il clamore (...). È stato un'attività finalizzata ai record, al dominio esplicito, alla concorrenza competitiva tra uomini e cordate: condizioni ormai improponibili, inesistenti. Esauriti i record visibili e comprensibili, ineluttabilmente sull'alpinismo si sono spente le luci della ribalta». «Ma oggi» continua Cassarà, «è avvenuta una mutazione genetica: i vecchi alpinisti erano (...) ribelli, zingari e anche vagabondi; i nuovi sono domestici, quieti, accettano qualche regola (...). E ancora: «Dopo l'esasperazione delle conquiste, delle corse, e dunque con l'esaurimento dei traguardi, paradossalmente gli alpinisti e l'alpinismo non hanno più bisogno dei giornali(...)».(4)

Si può dissentire, ma è innegabile che già dieci anni fa Cassarà avesse colto il profondo cambiamento in atto. In ogni caso, il giornalismo ha continuato a flirtare lo stesso con l'arrampicata e l'alpinismo. Meno di un tempo sulla carta e molto di più attraverso altri canali. Anche se nel frattempo sul mercato sono apparse nuove riviste specializzate, prima fra tutte "Meridiani Montagne", e infine "Stile Alpino". La generazione di Google ha convissuto per qualche anno con le pubblicazioni più attente, ma poco per volta ha cominciato a trasferirsi

(forse si è già in gran parte trasferita) sul Web. Un medium che permette una visione diversa

### I giornalisti scrivono di montagna con maggiore competenza, anche al di fuori di tragedie o imprese

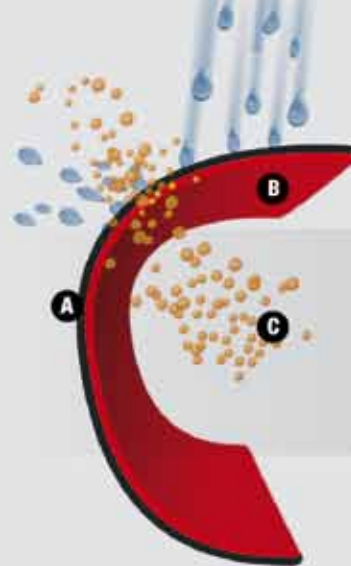
degli avvenimenti, e un'informazione forse meno approfondita ma globale. Ma nelle ultime stagioni anche i siti che per qualche tempo hanno retto onorevolmente l'informazione alpinistica si sono trovati a fare i conti con un mondo che si sta sfrangiando in una moltitudine di blog e con i social network. E anche con i nuovi linguaggi e con i pezzi da 140 battute di Twitter. E la vecchia carta? Tranquilli: non sparirà. Verrà utilizzata per conservare l'eccellenza e le fotografie più belle, ma continuerà ad esserci. Il dilagare della tivù non è riuscita ad ammazzare la radio; caso mai ha contribuito a migliorarla. E chissà che anche nella dialettica tra Web e carta stampata non succeda la stessa cosa. ◀

# Dentro, c'è una grande differenza.



SCARPA - Phantom Ultra

La tecnologia **OutDry®**, sviluppata in Italia e brevettata in tutto il mondo, è l'unica che prevede l'applicazione diretta della membrana impermeabile e traspirante alla tomaia già cucita e completa di ganci, rendendo così le calzature veramente impermeabili e assolutamente confortevoli.



A - tomaia  
B - OutDry®  
C - sudore

La membrana impermeabile e traspirante **OutDry®** è laminata direttamente sul lato interno della tomaia. L'acqua non penetra e resta sulla superficie della calzatura. Il piede rimane perfettamente asciutto e la scarpa è molto più leggera e confortevole.



Ueli Steck  
Aprile 2011  
ascensione record  
alla parete SE dello  
Shisha Pangma (8027m)  
grazie anche a scarpe e  
guanti con tecnologia  
OutDry®



WATER NOT INCLUDED™

OutDry® è il vincitore del premio internazionale Volvo Ecodesign all'Ispo '08.

[www.outdry.com](http://www.outdry.com)

# L'ultima scalata del Papa alpinista

La salita alla Grigna Settentrionale concluse nel 1913 la carriera alpinistica di don Achille Ratti che nove anni dopo sarebbe diventato papa Pio XI. L'episodio viene suggestivamente ricostruito nel racconto secondo classificato alla 16<sup>a</sup> edizione del Concorso nazionale di narrativa di montagna "Carlo Mauri", *L'ultima cima di Don Achille*. Ne pubblichiamo ampi stralci per gentile concessione




Agosto 1936, Castel Gandolfo, appartamento papale. È una calda serata di piena estate. Una brezza sottile spira sulla collina, mitigando la calura. Avvolto nel silenzio, il palazzo papale vive ore di tranquillità. Esauriti gli impegni quotidiani, dopo aver dettato al fido segretario le ultime lettere ed essersi ritirato in preghiera nella cappella, il Santo Padre può finalmente concedersi qualche momento di riposo. Il sole è ormai da tempo scomparso dietro il piatto orizzonte, di là da Roma e dal mare [...] Ormai tutti dormono. Così, nel chiuso della sua camera, si avvicina ad un mobile, ne trae da un angolo un cofanetto e un libro, e si siede alla sua scrivania. Gli sembra ora di sentirsi meno stanco, quasi più leggero. Apre il cofanetto (da quanto non lo faceva!), muove gli occhi tra le poche cose che vi erano contenute, tutti oggetti personali, legati alla sfera più privata della sua esistenza; ricordi di famiglia, ritratti delle persone care, oggetti della sua storia di uomo e di prete. Ne trae un foglio, un po' sgualcito. Richiude il cofanetto e spiega il foglio. Vi ritrova le annotazioni fatte di suo pugno sulle sue escursioni e le sue scalate; l'anno, il mese, le cime salite o le tappe dei percorsi di più giorni. [...] Eccola lì, seminasosta, la sua tessera di socio del Club Alpino Italiano, Sezione di Milano, presso la quale si era iscritto col suo amico don Luigi Grasselli tanti anni prima. Quante brave e belle persone aveva conosciuto in quell'ambiente. Certo, pensò, non mancava qualche massone, qualche liberale un po' troppo... liberale, perfino qualche ateo, ma l'amore per la montagna vinceva su tutte le differenze di pensiero, tanto che un anno si trovò a dirigere la Sezione di Milano, proprio lui, un prete, accanto a Gaetano Negri, che di Dio e della religione proprio non ne voleva sapere. [...]

Lui con le montagne non aveva mai lottato. Le aveva sempre affrontate con grande rispetto, all'insegna della tenacia, certamente, quella non gli era mai mancata, ma soprattutto della prudenza e della misura. L'aveva anche

scritto, se non ricordava male: "L'alpinismo vero non è cosa da scavezzaccolli, ma al contrario tutto e solo questione di prudenza e di un poco di coraggio". Ora, di prudenza papa Ratti ne vedeva poca, di scavezzaccolli anche troppi. Le sue ascensioni don Achille le preparava sempre con grande cura e precisione; non amava lasciare nulla al caso. Quando lui e don Luigi riuscivano a strappare qualche momento ai loro impegni di religiosi, di insegnanti e di studiosi, si ritrovavano, quasi sempre di sera, a progettare le loro escursioni, a studiare il piano della gita sulle carte geografiche o sulle relazioni già pubblicate. Con quale desiderio aspettavano quelle settimane in cui, lasciando finalmente Milano, avrebbero potuto dare sfogo alla loro passione. [...]

Orta, il Papa si sta quasi per addormentare, col pensiero



ai monti di casa, quando la sua attenzione si ferma, per un istante, sull'ultimo appunto di quel foglietto. Non lo ricorda bene; gli viene perfino la tentazione, subito fugata, di alzarsi per riprenderlo, ma con uno sforzo della sua eccezionale memoria, se lo ritrova lì, come stampato, davanti agli occhi: 1913 - OTTOBRE. GRIGNA SETTENTRIONALE DALLA CAPANNA RELECIO, PER IL CANALONE; PERMANENZA DI QUATTRO GIORNI ALLA CAPANNA DELLA VETTA E DISCESA PER ESINO.

Ecco, se qualcuno gli avesse chiesto quale fosse la sua montagna preferita, non avrebbe avuto dubbi nell'indicare la Grigna Settentrionale, il Grignone, come più comunemente la chiamano i lombardi. Certo, aveva molto amato il Monte Rosa, che aveva salito da diversi versanti, prediligendo in particolare la selvaggia zona di Macugnaga; ma il Grignone era la montagna di casa, quella che, pur essendo a portata di mano, gli permetteva di raggiungere l'aria fine delle alte quote, quella che gli consentiva di spaziare con lo sguardo tutto intorno, senza ostacoli, immaginando altre vette da salire, altri orizzonti da conquistare.


Don Achille era nato a Desio, in Brianza, e per chi vive da quelle parti, l'orizzonte verso nord è chiuso dalla linea delle montagne prealpine; da sinistra i placidi rilievi sopra Como ed Erba, poi il profilo si impenna con le vette puntute delle due Grigne e con la frastagliata cresta del Resegone. Don Achille amava quella linea e gli piaceva osservarla, da qualche punto rilevato, anche quando viveva a Milano. [...]

Ma è quell'ultima sua salita, nell'ottobre del '13, a invadere ora la sua memoria e a presentarsi con dettagli che si fanno via via più chiari, incredibilmente precisi. Quattro giorni, da solo, sulla Grigna Settentrionale. Quell'anno gli aveva lasciato davvero poco spazio per la montagna. A febbraio gli era arrivata la nomina a Viceprefetto della Biblioteca Apostolica Vaticana, incarico che si aggiungeva agli impegni milanesi, costringendolo ad un carico di lavoro e di viaggi eccezionale, affrontati con l'organizzazione e il rigore quasi militareschi

In apertura: settembre 1911, Don Achille Ratti, terzo di cordata, durante un'escursione sul Grignone (per gentile concessione della famiglia Ratti). Qui sopra: il Grignone. Foto© Giancarlo Airoldi (CAI Lecco)

« se qualcuno gli avesse chiesto quale fosse la sua montagna preferita, non avrebbe avuto dubbi nell'indicare la Grigna Settentrionale, il Grignone »

torno, senza ostacoli, immaginando altre vette da salire, altri orizzonti da conquistare. Don Achille era nato a Desio, in Brianza, e per chi vive da quelle parti, l'orizzonte verso nord è chiuso dalla linea delle montagne prealpine; da sinistra



Un ritratto di Papa Pio XI. Nell'altra pagina: il Grignone Foto© Giancarlo Airoidi (CAI Lecco)

che gli erano propri. Le montagne gli mancavano e per troppo tempo aveva potuto solo guardarle da lontano. E ora, finalmente, alcuni giorni tutti per sé, in quasi totale solitudine, nella semplice essenzialità di un rifugio alpino. Quattro giorni a camminare, a ripercorrere creste, canali e valloni ben noti, ma soprattutto a pregare, a riflettere sulla sua vita e sulla direzione che stava ormai per prendere, in modo sempre più deciso, sugli impegni che lo attendevano, sempre più pressanti. Quei quattro giorni di solitudine, tra le sue montagne, se li voleva tenere stretti, centellinandoli fino all'ultimo secondo, in quel rifugio sulla cima del Grignone, la montagna che poteva vedere anche da Milano e che gli era così cara. Quattro giorni in quella Capanna Grigna Vetta, a 2410 metri, che era stata costruita nel 1895 proprio dalla sezione del CAI di Milano, la sua sezione. [...] Aveva con sé poche cose: alcuni viveri e il breviario. Null'altro gli serviva. Quello di cui aveva bisogno era la solitudine. Era venuto fin lassù per meditare, per pregare; voleva farsi riempire i polmoni dall'aria pura di quella quota, lasciarsi invadere gli occhi e la mente dalle immagini di quelle montagne, di quel panorama. Era come se sentisse che la sua vita era davanti ad una svolta decisiva; come se avvertisse che quelle montagne non le avrebbe più viste. Bastava fare pochi passi dietro il rifugio, salendo tra le roccette della vetta, tra le quali resisteva qualche stella alpina, per trovarsi davanti ad un panorama vastissimo. Lo conosceva bene quel panorama, don Achille; a casa ne teneva anche una copia fotografica che il CAI di Milano aveva pubblicato rilevandola dalle fotografie di Pio

**« non è uomo facile alla commozione, ma una lacrima gli sfugge e gli cola lentamente sulla guancia »**



Paganini. Eccoli, laggiù, piccolo piccolo, il Monviso, e più a destra il "suo" Monte Rosa, e qui davanti, dopo il solco profondo del lago che occhieggia giù in basso, le amate cime di Lombardia, il Badile, il Disgrazia, il Bernina. Il cuore batte più forte nel petto del cinquantaseienne don Achille, davanti a quella sfilata di cime. Ad ognuna di esse è legato un ricordo, un'emozione. Gli occhi gli si gonfiano di lacrime al pensiero del suo amico don Grasselli, morto un anno prima, sempre con lui in quasi tutte le sue escursioni, sicuro compagno di cordata nelle ascensioni più impegnative. Un nodo alla gola, un attimo di emozione intensa, poi il cuore si calma. Ecco, ancora più a destra, la Presolana, poi, girando lo sguardo verso sud, la Valsassina e, più in basso, avvolte da una leggera nebbiolina, la sua Brianza, la sua Milano, con la pianura che sfuma indistinta nella foschia. È là, ancora più giù, ormai, la sua vita, lontano dalle sue montagne, della cui vista e della cui aria si è voluto riempire gli occhi e i polmoni in questi quattro giorni sul Grignone. Roma lo attende. Don Achille non è uomo facile alla commozione, ma una lacrima gli sfugge e gli cola lentamente sulla guancia. Anche a papa Ratti, che ormai sta dormendo, scende una lacrima, ma le sue labbra si piegano, inconsapevolmente, in un sorriso di serena contemplazione. Sta sognando il Grignone, la sua montagna, sta sentendo sulla pelle il vento della cima, puro e fresco, come il respiro di Dio.

Domenico Flavio Ronzoni

› IL PREMIO "CARLO MAURI" A MICHELA IVANCICH



Il racconto vincitore del Premio Carlo Mauri 2012 è "Trasporto eccezionale" di Michela Ivancich (nella foto), 35 anni, di Albiate (Monza Brianza), che narra la storia di un'amicizia lunga e travagliata, riunita dalla solidarietà e dalla montagna.

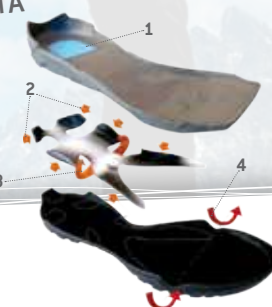
« Il protagonista - spiega l'autrice - è una persona normale con una vita normale, che tuttavia arrotonda facendo il contrabbandiere di denaro con la Svizzera, non utilizzando la consueta dogana, ma le vie dei monti, quindi degli antichi spalloni (in dialetto sfrosatori). Nel paese è maresciallo della Finanza il suo amico d'infanzia, che sospetta l'attività, ma non riesce mai a coglierlo in fallo, perchè anche seguendolo viene sempre seminato. Durante l'inizio dell'inverno una bufera di neve costringe a un atterraggio di fortuna in paese un elicottero del 118 diretto in Svizzera per un trapianto di cuore. Il vento impedisce il viaggio via aerea, la neve di usare mezzi meccanici, l'unica via è la montagna e l'unico in grado di orientarsi tra i sentieri anche sotto la neve è il contrabbandiere, che tuttavia non può partire da solo; le condizioni sono chiare: il maresciallo deve andare con lui, il che significa mostrare i suoi sentieri segreti, bruciare la sua attività. Difficile scelta, che tuttavia porterà entrambi a percorrere di nuovo insieme i sentieri della memoria. »



BUILT FOR ABSOLUTE LIGHTNESS

MATES GTX  
LEGGEREZZA E STABILITÀ

- 1 Inserto ammortizzante Shock Eraser
- 2 Supporto laterale del piede
- 3 Aumento della resistenza torsionale
- 4 Flessibilità dell'avampiede



Una calzatura tecnica ultraleggera studiata per il trekking di avvicinamento alle vie su roccia. MATES GTX adotta il DYNAMIC STABILIZER, un sistema dinamico di supporto e controllo della torsione: le pareti laterali a tre stadi conferiscono alla scarpa un supporto modulare che si adatta alle asperità del terreno, mentre la vertebra centrale conferisce rigidità torsionale e sostegno dell'arco plantare senza compromettere la flessibilità dell'avampiede.

aku.it facebook.com/akutrekking&outdoorfootwear +39 0423 2939



# Dopo decenni di esplorazioni nasce il complesso Rana-Pisatela

Le due grotte sono state unite, il Buso della Rana non ha più un unico ingresso. La traversata è stata effettuata il 17 marzo 2012 con un delicato passaggio in frana

di Massimo (Max) Goldoni  
foto di S. Sedran S/Team



La storia del Buso della Rana è affascinante e strana, come tante storie legate al mondo speleologico. Il Buso della Rana si trova in Veneto, nel settore orientale dei Monti Lessini, all'interno del piccolo Altopiano del Faedo-Casaròn che domina l'alta pianura vicentina con gli abitati di Schio a Nord, Malo ad Est e Valdagno sul lato Ovest. Un cancello aperto, uno spazio accogliente con un torrente che esce dalla montagna, un anatro. Questa è una sorgente e le sue acque hanno scavato gallerie nella montagna, dislocate su diversi livelli, più o meno agevoli da percorrere. Il Buso della Rana è, per una prima parte limitata e affascinante, un luogo di iniziazione alla speleologia per curiosi e neofiti dell'area Nord-Est dell'Italia. Al Buso della Rana si organizzano le uscite d'inizio corso, le speleogite delle sezioni del CAI, si accompagnano quelli che vogliono capire cosa è una grotta e cos'è la speleologia. Dopo l'anatro iniziale, la grotta si presenta quasi difendendosi. Per alcuni metri si striscia tra pavimento e soffitto di roccia. Si può anche non farlo, ma ci si immerge nell'acqua... "è tutta così?!" è una domanda frequente. Non è tutta così, c'è il passaggio sul lago, c'è la scala fissa per la cascata, c'è il Ramo delle Marmitte per i più avventurosi. È un percorso bello, molto vario e che, soprattutto, crea curiosità. Si capisce che si è percorsa solo una parte, perché si intravedono e quasi percepiscono altri percorsi. Il Buso della Rana è molto di più e dal 17 marzo 2012 il "di più" è ulteriormente aumentato, raggiungendo uno sviluppo di circa 40 chilometri. Gli speleologi sono passati dalla Rana alla grotta della Pisatela, rendendo possibile la mitica traversata. Forzando una frana, puntellandola, gli speleologi si sono creati un varco percorribile. Il passaggio, mentre stiamo scrivendo, si è richiuso. Ma gli speleologi veneti, soprattutto di Malo e Schio, non si arrenderanno, dopo decenni di ricerche. Gli esploratori di questa grotta si sono spesso scontrati con frane e acqua. Si sono fatti strada, ne hanno cercato di nuove, si sono aperti passaggi. Si sono arresi, sono ripartiti. Sono cambiate le generazioni, ma restava l'obiettivo del "secondo ingresso". Questo difficile avanzare, i molteplici tentativi hanno permesso anche interessanti studi geologici sull'interno della montagna, osservazioni impossibili dall'esterno.

Nella breve, sintetica e parziale storia che riportiamo emerge con evidenza come non si possa separare una cavità dalla storia esplorativa. Chi esplora una grotta compone un puzzle di cui non è dato un disegno. E, soprattutto, non c'è mai la parola "fine". Non si va oltre la vetta di una montagna. Ma le sale terminali, i fondi si possono superare, il puzzle può continuare in un'altra direzione. I Gruppi Grotta vicentini, in particolare quelli delle sezioni Cai di Malo

**Il Buso della Rana è un luogo di iniziazione alla speleologia per curiosi e neofiti**



A fronte: Buso della Rana, splendide "marmitte".  
In questa pagina in alto: Buso della Rana, le dimensioni dell'ingresso.  
In basso: Altopiano del Faedo. Foto aerea di Antonio Danieli

e Schio sono stati tra i più assidui esploratori, essendo il Buso della Rana nel loro territorio. Ma molti altri speleologi si sono succeduti e tra questi Sandro Sedran, fotografo e fondatore del S-Team, un gruppo che si dedica al reportage fotografico in grotta con eccellenti risultati. Con questi amici, Sandro Sedran ha realizzato "Luci nel buio-speleologia in Veneto" volume che presentiamo in un box dedicato di questo articolo. Ringraziamo Sandro per le note storiche e ci complimentiamo con tutti gli esploratori per la loro determinazione. Rivolgiamo anche un pensiero riconoscente a chi ha aperto la strada e ci ha lasciato.

Per chi è interessato è possibile trovare sul web, e in molte biblioteche sezionali, molta altra documentazione sul Buso della Rana. Crediamo che anche i non speleologi possano incuriosirsi ad esplorazioni che rappresentano vere e proprie imprese, ma che sono difficilmente documentabili. Sono lunghe fatiche che ci permettono di percepire la montagna nella sua vita interna, dove scorre l'acqua, circola aria, vi è una fauna particolare e spesso si avventurano gli speleologi.



In questa pagina Buso della Pisatela, passaggio dello Stargate. Nell'altra pagina in alto da sinistra: 21 dicembre 1973, bivacco in grotta. Foto di Enrico Gleria. Buso della Rana, ingresso. In basso: Buso della Rana, progressione in parte bassa del ramo principale

#### NOTE DI STORIA ESPLORATIVA

Non si può avere un'idea dell'interno delle montagne se non creando una carta d'insieme. In grotta non c'è orizzonte, si procede illuminando tratti sempre e comunque limitati. All'esterno si sa dove si va, all'interno lo si capisce dopo! La breve storia che segue è comprensibile non dimenticandosi di questo.

Il Buso della Rana, anche prima dell'unione con il Buso della Pisatela era tra le principali cavità italiane con oltre 28 km di sviluppo. Ora si è prossimi ai 40 chilometri. Il Ramo Nero è tra quelli che s'insinuano maggiormente dentro l'altopiano. Il ramo riveste una notevole importanza perché ospita un corso d'acqua totalmente estraneo alla circolazione idrica nel resto della grotta. La sua esplorazione è stata lunga, travagliata e lontana dall'essere conclusa.

Il 3 Ottobre 1971 Paolo Boscato e Pierangelo Spiller trovarono la via giusta per uscire dalle labirintiche gallerie fossili situate oltre "Sala Ghellini".

Le esplorazioni del Ramo Nero riprendono nel gennaio 1973. Risulta quasi incredibile pensare a quante nuove gallerie si trovava davanti il Gruppo Grotte Trevisiol di Vicenza, ma non aveva gente a sufficienza per esplorarle a causa di un periodo di cambio generazionale all'interno del gruppo. La Sala dei Tufi, preceduta dal rumore di una cascata, venne raggiunta per la prima volta il 31 maggio 1973. Il 12 settembre 1977, una squadra mista Malo-Trevisiol trova per terra una foglia di castagno intatta; la gioia e l'entusiasmo sono alle stelle: è il segno inequivocabile di essere vicini alla superficie e che il mitico secondo ingresso della Rana non può essere lontano.

I tentativi di risalita si fermarono sotto frane incombenti o fessure impraticabili. Dopo ben 15 anni, il 26 dicembre 1992 Ennio Lanzarotto di Valstagna, aiutato da speleologi di vari gruppi vicentini, s'immerge nel sifone (parte completamente allagata) e verifica che dall'altra parte la grotta continua. A metà settembre 1993 Federico Lanaro e Maurizio da Meda riprendono le esplorazioni e si fermano in una saletta, battezzata "Ultima Spiaggia", dove l'acqua fuoriesce da sotto una frana.

#### NEL 1994 CADE LA BARRIERA DEL SIFONE

Fine dicembre 2003, il Gruppo di Malo organizza la fortunata spedizione "Natale 2003" con un campo interno di tre giorni e riesce ad avanzare per circa 15 metri senza però passare. Il loro lavoro viene chiaramente udito da una squadra di Schio che stava lavorando alla frana finale nel sovrastante Buso della Pisatela.

E proprio il piccolo Buso della Pisatela, cresciuto fin quasi a 10 km di sviluppo dopo oltre trent'anni si è finalmente congiunto alla Rana nel punto più estremo del Ramo Nero: l'Ultima Spiaggia. Mai come questa volta il nome di una grotta fu più azzeccato: la "pisatela", nel dialetto vicentino, è il girino della rana e l'auspicio della sua trasformazione si è finalmente concretizzato. Dal 2003, prove con l'Arva (sì, lo strumento per la ricerca sotto le valanghe!) avevano ridotto la distanza da una ventina di metri a 14, poi 10, poi 7, infine 4 e poi finalmente il 17 marzo 2012 la giunzione. ◀

Un sincero ringraziamento a Sandro Sedran-CAI Dolo, fondatore del gruppo fotografico S\Team



#### IL LIBRO › VOLUMI LUCI NEL BUIO - SPELEOLOGIA IN VENETO

L'IMMAGINARIO MERAVIGLIOSO E UTILE DI SANDRO SEDRAN



'Luci nel buio. Speleologia in Veneto' Edizioni Idea Montagna 240 pagine

Sandro Sedran ha la cultura estetica e tecnica del fotoreporter. Non si limita a mostrare, documenta. Gli itinerari sotterranei proposti non sono banali,

non sono semplici o semplicemente belli. Vi sono cavità splendide per concrezioni, altre deturpate dall'uso come discarica. Il Buso della Rana ci è quasi familiare, ma Sedran ci fa davvero percepire la grotta come parte di un tutto articolato e complesso. Sandro, idealmente ci accompagna, proponendo una chiave di lettura di ogni singolo ambiente. Le note sulla geomorfologia e il carsismo hanno finalità divulgative, perché questa non è una pubblicazione dedicata ad approfondimenti

specialistici. Questo volume è un invito, non solo ad andare, ma a sapere che c'è. Vengono presentate 26 grotte, localizzate nel Veneto, alcune molto famose e frequentate ed altre poco conosciute, ma non per questo meno affascinanti. In questo libro, le immagini hanno una componente primaria, aiutano a scegliere gli itinerari, offrendo un'ideale anteprima.

Dalla presentazione di Giampietro Marchesi e Massimo (Max) Goldoni



Le migliori marche di attrezzature per l'outdoor il trekking l'alpinismo lo scialpinismo e la speleologia

subito  
a casa  
Tua

ORTOVOX  
Rivenditore autorizzato  
Centro ASSISTENZA

R'ADYS  
Rivenditore esclusivo

impreste  
Asport's  
mountain equipment

# Il film di Kossakowsky conquista Trento



"¡Vivan Las Antipodas!" vince la 60ª edizione di Giovanni Padovani

Victor Kossakowsky, vincitore del TrentoFilmfestival. Foto © @DinoPanato

IL DOCUMENTARIO DI CUI È PROTAGONISTA "MANOLO" RISCATTA IL FREE CLIMBING, TROPPO SPESSO RAPPRESENTATO CON LINGUAGGIO SVIANTE

**N**on ha vinto il primo premio assoluto, ma la poetica di Marianne Chaud, giovane e affermatissima regista francese, con il film di esplorazione "La nuit nomade" ha conquistato ancora una volta giuria e pubblico del TrentoFilmfestival. Nell'arco di quattro anni s'è meritata due genziane d'oro e un Gran Premio. Lo scorso anno nulla, perché non concorreva, essendo in giuria. Quest'anno, in occasione della 60ª edizione, s'è presentata con un documentario di 85 minuti che racconta la vita di una piccola comunità di nomadi, che nel Laddak, oltre i 4000 metri, vive la propria esistenza scandita dagli spostamenti stagionali, necessari per il reperimento di nuovi pascoli. Al centro del documentario, com'è nella tipologia della Chaud, sta l'intervista con un interlocutore fisso, in ciò facilitata dalla conoscenza che la regista ha della lingua locale. Allo stimolo della sua voce fuori campo risponde il giovane pastore, capofamiglia, che confessa quanto sia oramai ineluttabile la vendita del gregge che interromperà una

storia familiare e una identità comunitaria, causata (non lo dice ma il richiamo è evidente) dalla globalizzazione del mercato e da un mondo che corre via troppo in fretta. «Film di rara esplorazione umana», secondo la motivazione della giuria.

Poetico "La nuit nomade" (premio Genziana d'oro per l'esplorazione e l'avventura), di una poetica struggente e nel contempo anche amara, senza sbocco di speranza, perché la filigrana dell'ottimo lavoro della Chaud fa leggere anche dell'altro. Allarga la riflessione su tematiche quanto mai attuali, come hanno fatto i due documentari tedeschi "Peak" e "Schnee", dedicati alla mancanza della neve.

La nuova frontiera di un approfondimento che investe l'uomo e la terra da lui abitata ce lo dona invece "¡Vivan Las Antipodas!" vincitore assoluto del 60° TrentoFilmfestival, del regista russo Victor Kossakowski. Un film che lo spettatore assapora senza minimamente accorgersi del trascorrere dei 104 minuti della pellicola. Prendiamo un mappamondo, possibilmente grande, e posiamoci gli occhi. È facile supporre che facendolo scorrere e individuando un punto in un emisfero venga spontaneo domandarsi «cosa possa esserci mai dall'altra parte». Il regista individua quattro punti che, con i loro opposti, si raddoppiano e inventa il gioco dell'immaginazione. E lo sviluppa con un documentario insolito e geniale, che ha richiesto ben quattro anni di lavoro e mezzi ingenti. Cosa ci sta sotto a una remota plaga dell'Argentina? La megalopoli di Shanghai; e sotto le Hawaii? Lo sconosciuto Botswana. E così via con Cile e Russia, Spagna e Nuova Zelanda.

L'invenzione di Kossakowski gioca sulla sorpresa, ma il pregio della pellicola non sta soltanto in questo. Il pregio la giuria l'ha ravvisato ("Un vero omaggio alla Madre Terra") nella capacità di costruire un documentario in cui il tessuto narrativo e le immagini trovano un perfetto equilibrio.

Aveva colpito fin da subito "Verticalmente demodé", un documentario di 18 minuti del torinese Davide Carrari,

cinema  
TrentoFilmfestival

tanto che pareva legittimo pronosticargli un riconoscimento nella categoria del "corto", ma il verdetto è andato addirittura oltre, assegnando la Genziana d'oro del CAI. E ci pare tutto meritato questo riconoscimento, perché il documentario di cui è protagonista "Manolo" (Maurizio Zanolla) riscatta il free climbing, troppo spesso rappresentato con linguaggio svianate. In questo caso per i meriti della regia, del montaggio, della colonna sonora e del protagonista la pellicola diventa una elegia d'estetica, dove tutto, con estremo equilibrio, concorre al risultato.

Alla Genziana d'oro si sono aggiunti poi altri due premi speciali, attribuiti da distinte giurie. Fonti di giudizio diverse a conferma della intrinseca qualità del prodotto.

Le Genziane d'oro e il Gran premio sono state assegnate all'unanimità, elemento che conferma l'assoluto valore del film di Carrari. Probabilmente in corsa per la Genziana d'oro del CAI c'era anche "La voie Bonatti" del francese Bruno Peyronnet, ammirato ricordo verso chi nell'arco di tre lustri ha segnato la storia del moderno alpinismo. Così due giovani alpinisti di Chamonix rendono omaggio a Bonatti concatenando tre sue vie: lo Sperrone Walker, il Grand Capucin e il Pilastro rosso del Brouillard. L'omaggio c'è, tenero e devoto, ma non ci pare che la pellicola potesse aspirare di più.

Meno convincenti sono apparse le genziane d'argento assegnate a "La vie au loin" di Marc Weymuller (Francia) e a "Cold" di Ansol Fogel (USA), la cui resa tecnica non ha esaltato l'exploit conseguito da Simone Moro, Doris Urubko e Cory Richards con la loro invernale al Gasherbrum II.

Come consuetudine i giurati si sono incontrati con la stampa per dar conto del loro lavoro, che li ha visti affrontare le 26 pellicole in concorso. In tale sede è stato espresso il rammarico per il totale silenzio sulle due pellicole d'inchiesta, "Peak" e "Schnee", che affrontano il problema dello scarso innevamento in rapporto ad economie di vasti comprensori, che hanno scommesso tutto sullo sci alpino. Sono tematiche cruciali alle quali un festival dedicato alla montagna deve saper dar ascolto. Diversamente il "genere" si troverebbe avulso dalla realtà.

Come ben si sa il festival trentino non è soltanto filmografia. "10 giorni di eventi, da vivere in uno spettro largo di incontri e di proposte culturali", recita la comunicazione promozionale. Se così non fosse la rassegna si chiuderebbe in se stessa.

Del resto è quanto rendono evidenti gli appuntamenti all'auditorium del Santa Chiara, che con le serate dedicate al Soccorso alpino trentino, agli alpinisti Hervé Barmasse e Steve House, a Mauro Corona, a quella condotta da Reinhold Messner per il 60° del Festival hanno avuto oltre 5000 presenze. Sabato 5 maggio nella cornice del Teatro Sociale la consegna dei premi è stata impreziosita da un programma dedicato a Dino Buzzati, con la rappresentazione del suo celebre "Scritto a matita su un libro in vetta" attraverso letture affidate alla voce narrante di Massimiliano Finazzer Flory. Ma il Festival non s'è chiuso lì. La sera successiva a Bolzano c'è stata la rievocazione dei cinquant'anni della prima salita italiana all'Eigernordwand, condotta da Marco Albino Ferrari, con quattro protagonisti dello storico evento: Armando Aste, Franco Solina, Andrea Mellano e Gildo Airoldi. Portando il saluto del Festival, il presidente del TrentoFilmfestival Roberto De Martin ha tenuto a rimarcare quanto egli lo senta e lo viva come sfida culturale, propria di quei valori che sono insiti nella pratica della montagna. ◀

LOWA  
simply more...



Khumbu II GTX® | Trekking

Raggiungi la tua meta.  
Grazie a dettagli  
d'avanguardia.

Quando il cammino si fa duro anche qualche grammo di peso può fare la differenza. „Khumbu II GTX®“ è uno scarpone molto leggero con il quale affrontare anche le sfide più difficili. Inoltre è molto confortevole e ciò lo rende estremamente d'avanguardia.

www.lowa.it

Tel: 0422/728832

# Cacciatori di sogni dal Triglav al K7 Ovest



Grandi montagne e avventure senza compromessi: a tu per tu con Luka Stražar e Nejc Marčič, vincitori del Piolet d'Or 2012, giovani talenti dell'intramontabile alpinismo sloveno

di Carlo Caccia

Primo giorno della grande avventura. Luka Stražar alle prese col ghiaccio ripido della parete ovest del K7 Ovest. Foto © Nejc Marčič

Nessun marchio in vista e in verità nemmeno un capo tecnico addosso. Jeans e maglietta, semplicemente, perché Luka Stražar e Nejc Marčič, 23 e 26 anni, non hanno sponsor e possono vestirsi come vogliono, anche in occasioni come quella di oggi. Ieri gli applausi sono stati per

Adam Ondra e questa sera toccherà a Chris Bonington. Ma tra un paio d'ore, alle 17 in punto di questo primo venerdì di aprile dal tempo più che ballerino, la sala Kosovel del Cankarjev Dom di Lubiana sarà tutta per loro: per Luka e Nejc che, ospiti dell'International Mountain Film Festival Domžale, diretto con

instancabile passione da Silvo Karo, racconteranno la loro avventura sul K7 Ovest. Una scalata fantastica – una via nuova di 1600 metri con difficoltà di AI5, M5 e A2, risolta in stile alpino – su quella montagna di 6858 metri nel cuore del Karakorum (Pakistan), che ha portato due ragazzi schivi e di poche parole, tra i giovani talenti dell'alpinismo sloveno, al successo – insieme agli americani Mark Richey, Steve Swenson e Freddie Wilkinson, primi salitori del Saser Kangri II (7518 m, Karakorum, India) – all'ultima edizione dei Piolets d'Or.

## DUE AMICI E UNA PASSIONE ALL'OMBRA DELLA "SEVERNA STENA TRIGLAVA"

Strette di mano, congratulazioni e per la salita e per il premio – Luka e Nejc ridono, dando l'impressione di non poterne più di complimenti del genere... – e si comincia subito con l'intervista, dato che alla loro attesa *predavanje* (conferenza) non manca poi molto. Da dove cominciare, quindi, per rompere il ghiaccio? Decidiamo di mettere per un attimo da parte il K7 Ovest e il Piolet d'Or e di cercare di conoscere meglio i nostri protagonisti che, con un registratore e una cinepresa davanti, hanno forse bisogno di prendere un po' il ritmo. In ogni caso, grazie alla preziosa collaborazione della collega Karmen Tomšič, potranno tranquillamente parlare in sloveno (anche se con l'inglese non hanno nessun problema).

L'avvio è subito una sorpresa, visto che sia Luka sia Nejc praticano l'alpinismo soltanto da sei anni: una "carriera lampo" senza perdere tempo e bruciando le tappe. Negli ultimi tempi, poi, hanno spesso fatto cordata insieme, prediligendo entrambi un certo tipo di avventure. Non che disdegnino l'arrampicata sportiva, assolutamente, ma la lasciano in secondo piano, ai mesi invernali, preferendole di gran lunga le pareti alpine: «La montagna è pace, è bellezza» spiegano all'unisono. «E poi c'è più sfida, l'impegno è di tutt'altro genere. Anche se, per far colpo sulle ragazze, è indubbiamente meglio l'arrampicata sportiva! Alpi Giulie, Dolomiti, Monte Bianco: abbiamo scalato un po' dappertutto, anche se la maggior parte della nostra attività, finora, si è concentrata sulle montagne di casa». Ed è quindi quasi naturale, escludendo il K7 Ovest, che l'ascensione alla quale Luka e Nejc si sentono più legati si sia svolta su quella che, per gli alpinisti sloveni, è la parete per antonomasia: la celebre, altissima, *severna stena Triglava*.

Proprio così: la parete nord del Triglav (2864 m), la poderosa muraglia della montagna simbolo della Slovenia, da più di un secolo teatro di grandi imprese come quella che, dal 26 al 30 giugno 1945, vide protagonista l'allora già cinquantaduenne Joža Čop sul pilastro che oggi porta il suo nome. *Čopov steber*: un monumento dell'alpinismo sloveno, una via storica dal famoso e difficile traverso che Stražar e Marčič hanno voluto affrontare a modo loro, in inverno, vivendo così due giorni di straordinaria avventura.



## STILE IDEALE E IMPEGNO TECNICO SULLA "MONTAGNA SLOVENA" DELLA CHARAKUSA VALLEY

Dalle Alpi al Karakorum dove lo splendido K7 Ovest, nella Charakusa Valley, ha attratto inesorabilmente Luka e Nejc. Raccontano: «Una volta giunti ai suoi piedi, al campo base, abbiamo notato una possibilità sul versante occidentale e ne siamo rimasti subito colpiti. È vero: prima della nostra scalata il K7 Ovest contava soltanto due ascensioni, entrambe per la stessa via sulla parete sudest. La prima riuscita nel 2007 a Marko Prezelj, Steve House e Vince Anderson e la seconda, del 2008, ad opera di Aleš Česen, Luka Lindič e Rok Blagus. Insomma: quattro alpinisti sloveni in vetta. Ma, a parte le fotografie avute a disposizione, non è per questo che abbiamo puntato al K7 Ovest. Abbiamo deciso di tentarlo proprio per la via che ci offriva: non per il suo essere – e oggi lo è ancora di più – una "montagna slovena"».

L'avventura di Stražar e Marčič è cominciata il 6 settembre 2011. «Abbiamo lasciato il campo base alle 3 del mattino, arrivando all'attacco in un paio d'ore» racconta Luka. «Siamo quindi saliti in parete su neve e ghiaccio, raggiungendo alle 19.30 la cresta sud-sudovest dove abbiamo bivaccato. Il secondo giorno abbiamo affrontato il tratto più impegnativo della salita: 250 metri di misto difficile, più duro del previsto. L'intenzione, visti i seracchi sulla destra, era di mantenerci il più possibile a sinistra, sul filo della cresta. Ma il terzo giorno, avendo con noi soltanto 4 friends, una serie e mezza di nuts e 5 viti da ghiaccio (oltre naturalmente a piccozze, ramponi, cordini, fettucce e materiale da bivacco), abbiamo dovuto scendere per un tratto per aggirare sulla destra – finendo purtroppo sotto i seracchi – la sezione rocciosa superiore. Alle 9 del mattino, in ogni caso, eravamo in cima. Siamo quindi scesi in giornata al punto del primo bivacco e da lì, il 9 settembre, abbiamo finalmente

8 settembre 2011: un sogno è appena diventato realtà. Luka Stražar (a sinistra) e Nejc Marčič in vetta al K7 Ovest (6858 m, Karakorum, Pakistan) dopo la prima ascensione di "The Dreamers of Golden Cave" (in sloveno "Sanjači zlatih jam", 1600 m, AI5, M5 e A2). Foto di Luka Stražar

«ARRIVATI SOTTO IL K7 OVEST SIAMO RIMASTI SUBITO COLPITI E ABBIAMO DECISO DI TENTARE»



**NEL SOLCO DI UNA GRANDE TRADIZIONE, VERSO IL FUTURO**

Tuttavia per altri (molti) il paradiso dell'alpinismo è proprio la Slovenia: piccola per estensione ma una potenza nell'arte dei ramponi e delle piccozze, un paese da cui sono partiti fuoriclasse capaci di scrivere pagine memorabili sulle vette del mondo. Luka Stražar e Nejc Marčič si inseriscono quindi in una lunga e luminosa tradizione e quando glielo facciamo notare, chiedendo loro se hanno dei modelli, se riconoscono in qualche loro connazionale una fonte di ispirazione particolare, non si sbilanciano, dicendo che nutrono rispetto per tutti. Bisogna comunque precisare che, in un paese tanto piccolo, la comunità alpinistica è molto unita: tutti o quasi si conoscono e le idee circolano velocemente. Così Marko Prezelj, formidabile primo salitore del K7 Ovest nonché vincitore del Piolet d'Or nel 1992 e nel 2007, appresa la notizia della scalata di Luka e Nejc non ha fatto mancare le sue congratulazioni, spiegando che un risultato del genere, conseguito da due giovani, mostra che l'alpinismo, quello vero, ha ancora un posto nel futuro. Ed è bello ribadire che Stražar e Marčič non sono dei professionisti: sono invece, come ci hanno detto senza tanti giri di parole, «alpinisti del fine settimana» mossi da una passione che, unita a capacità non comuni, può davvero portare a traguardi di rilevanza assoluta. Il problema vero, per i nostri ragazzini terribili, sono i soldi... Cercano di spiegare il circolo vizioso: «Il lavoro, indispensabile per guadagnare, prende tempo all'alpinismo. Tuttavia l'alpinismo, senza denaro, resterebbe un sogno». Ma a proposito di sogni e sognatori: cosa significa quel *The Dreamers of Golden Caves* - l'originale sloveno è *Sanjači zlatih jam* - che è il nome della via sul K7 Ovest? Il tema è sempre quello, poco filosofico e molto pratico: «Siamo giovani spesso senza un soldo - esclama Nejc - e ci capita, altrettanto spesso, di sognare delle miniere d'oro!».

«Beh, in quella zona ci sarebbe il K6...» continua Luka. «Più in generale, comunque, prediligiamo le difficoltà tecniche: vie nuove di grande impegno, non necessariamente ad altissima quota. In altre parole: gli Ottomila non ci interessano». Nessun dubbio, poi, per quanto riguarda l'approccio: «Per noi esiste soltanto lo stile alpino, non ne conosciamo altri» afferma lapidario Nejc. Massima sintonia, quindi, con le idee alla base dei Piolets d'Or tesi a valorizzare tra le altre cose, più che i risultati in sé, proprio l'eleganza dello stile, l'economia dei mezzi, la creatività e l'alto livello tecnico. Ma si aspettavano, lo studente Luka e il falegname Nejc, di portare a casa la "piccozza d'oro"? E come si sono trovati, il 24 marzo scorso a Courmayeur, nel ruolo di protagonisti della grande festa dell'alpinismo mondiale? Ascoltiamoli: «All'inizio non ci credevamo, ritenevamo fosse impossibile. Poi però, proprio un minuto prima dell'annuncio dei vincitori, abbiamo pensato che forse, probabilmente... sì, adesso ci chiamano! Per noi, giovani alpinisti, i Piolets d'Or sono stati una bellissima esperienza: ci siamo trovati a tu per tu con delle autentiche leggende, abbiamo potuto parlare con loro vivendo giornate fantastiche, impossibili da dimenticare». Difficile poi, per Nejc, immaginare un posto più bello di Courmayeur.

«I Piolets d'Or? Per noi una bellissima esperienza, impossibile da dimenticare»

**«CERCHIAMO LE DIFFICOLTÀ E CI SENTIAMO FORTUNATI QUANDO LE TROVIAMO»**

Un'occhiata e una doppia domanda ai nostri interlocutori: siete stanchi? Volete una pausa prima della conferenza? No. E allora avanti con la questione più complicata: con le motivazioni che li spingono su certe montagne, su certe pareti sia in estate sia, come abbiamo visto, in inverno. Ecco: sono tante cose, tutte insieme, ci dicono. Voglia di scoprire qualcosa di nuovo, di mettersi alla prova forzando i propri limiti, di fare fatica, di muoversi in un certo ambiente. «Come alpinisti cerchiamo le difficoltà - spiega Nejc - e ci sentiamo fortunati quando le troviamo. Perché quando si parte per una via nuova, beh, non si sa quello che si incontrerà. In ogni caso si va, senza pensarci troppo. E sul K7 Ovest abbiamo trovato ciò che cercavamo, senza momenti fuori controllo ma dovendo impegnarci veramente al massimo. Sì, questa spedizione è stata davvero

un sogno realizzato: per noi la prima esperienza del genere, che non dimenticheremo mai». Il tempo è volato e le 17 sono ormai dietro l'angolo: la sala Kosovel attende Luka e Nejc che dovranno raccontare ogni cosa un'altra volta, subire altre domande... Ma ormai hanno scaldato i motori e sono pronti a tutto. Eccoli, sotto i riflettori: partono bene, senza prendersi

troppo sul serio e il pubblico, da subito, si diverte assai. I giovani sognatori del K7 Ovest parlano tranquilli, di tanto in tanto accendono le risate e quando finiscono - anche se, purtroppo, non abbiamo capito tutto... - non possiamo fare a meno di pensare che l'alpinismo, nella sua assurda complessità e nei suoi infiniti discorsi, è in fondo un meraviglioso, emozionante gioco. ◀

«CI CAPITA DI SOGNARE DELLE MINIERE D'ORO...»

› INTERNATIONAL MOUNTAIN FILM FESTIVAL DOMŽALE: VINCE L'ALPINISMO POLACCO



Silvo Karo non è soltanto una leggenda dell'alpinismo. È anche l'infaticabile direttore e anima del

«Mednarodni festival gorniškega filma Domžale»: il festival internazionale del cinema di montagna che, dal 2007, porta a Lubiana (Slovenia) ospiti e pellicole di alto livello. E anche quest'anno, dal 2 al 6 aprile, l'appuntamento non ha deluso le aspettative, complici anche le straordinarie serate di Adam Ondra e Chris Bonington. Grande lavoro anche per la giuria - composta da Carlo Caccia, Gabriela Kühn, Boštjan Mašera, Karmen Tomšič e Tomo Virk - che tra i 44 film in concorso ha assegnato il gran premio ad *Art of Freedom* ("L'arte della libertà"): un notevole lavoro di Wojtek Słota e Marek Kłosowicz sull'alpinismo polacco. Miglior film di alpinismo, invece, il documentario *Klic z gora* ("Chiamata dalle montagne") di Žiga Virč, che si è aggiudicato anche i premi del pubblico e del Club alpino sloveno. Tra

i film di arrampicata, affermazione dell'eccezionale *Deklaracija nieśmiertelności* ("Dichiarazione di immortalità") di Marcin Koszałta mentre nella categoria sport e avventura il premio è andato a *Iran: Living with the Volcanoes* ("Iran: vivere con i vulcani") di Mario Casella e Fulvio Mariani. Tra i film di natura e cultura la giuria ha invece scelto *Silent Snow* ("Neve silenziosa") di Jan van den Berg. Menzioni speciali per *Linea continua* di Hervé Barmasse, Giacomo Berthet e Damiano Levati e per *1st Afghan Ski Challenge* ("Prima sfida sciistica afgana") di Hans-Urs Bachmann. Da non dimenticare, infine, il premio della televisione slovena, andato a *On the Trail of Genghis Khan - The Land that God Forgot* ("Sulle tracce di Gengis Khan - La terra dimenticata da Dio") di Tim Cope.

Qui sopra: Alpinismo allo stato puro. Luka Stražar in azione sul K7 Ovest, durante il secondo giorno di scalata. Foto© Nejc Marčič. Nella pagina accanto: Chris Bonington (davanti) e Viki Grošelj il 6 aprile scorso a Lubiana in occasione dell'International Mountain Film Festival Domžale. Foto© Carlo Caccia

**Indossa le tue EMOZIONI**

Acquista un binocolo Z-CAI avrai in **REGALO** la t-shirt tecnica del **C. A. I.** Club Alpino Italiano

[www.ziel.it](http://www.ziel.it)

Per informazioni: [ziel@ziel.it](mailto:ziel@ziel.it) - tel. 0421.244432



Binocolo approvato Club Alpino Italiano





# Quando arrivare in vetta era un'impresa su cui mettere la firma

di Stefano Aurighi - foto archivio biblioteca SAT Trento

Il portfolio di questo numero è dedicato ai libretti di vetta, quei piccoli quaderni che si trovano sulle cime di molte montagne e sui quali alpinisti e semplici escursionisti lasciano la propria firma per ricordo dell'ascensione. A Trento, presso la sede della Sat - Società degli Alpinisti Tridentini - sono conservati e catalogati oltre 700 di questi preziosi libretti, i primi dei quali risalgono addirittura al 1878. Stefano Aurighi, che ora è un redattore di Montagne 360°, alcuni anni fa aveva dedicato ai libretti di vetta un bell'articolo sul Venerdì di Repubblica. Gli ho quindi proposto di tirarlo fuori dal cassetto per riproporlo anche ai nostri lettori. Ringraziando naturalmente l'editoriale L'Espresso per la cortesia.

Luca Calzolari  
Direttore di Montagne 360°

Dopo cinque ore di arrampicata lungo la parete sud-ovest del Campanile Basso nel gruppo del Brenta, Guido Rossa era finalmente arrivato in vetta, stanco ma soddisfatto, in compagnia di Renato Avanzini, un amico alpinista del CAI di Genova. Era il 10 agosto 1962 e per l'operaio dell'Italsider che sarebbe stato assassinato dalle Br 17 anni più tardi, le uniche nubi in vista erano quelle che coprivano le valli tutto intorno. Quelle nere, livide e fatali del terrorismo, erano ancora lontane. Rimaneva solo una cosa da fare in quella giornata luminosa prima di scendere: lasciare una traccia del proprio passaggio firmando il libretto di vetta.


A cinquant'anni di distanza quella firma è ancora ben visibile sul libretto di vetta conservato presso l'archivio dei libretti della Sat, la Società degli Alpinisti

1. La firma di Gigino Battisti, figlio di Cesare Battisti sul libretto del Campanile Basso di Brenta.
2. Un vecchio libretto.
3. Guido Rossa firma il libretto del Campanile Basso di Brenta il 10 agosto 1962. 17 anni più tardi sarà ucciso dalle Brigate Rosse.

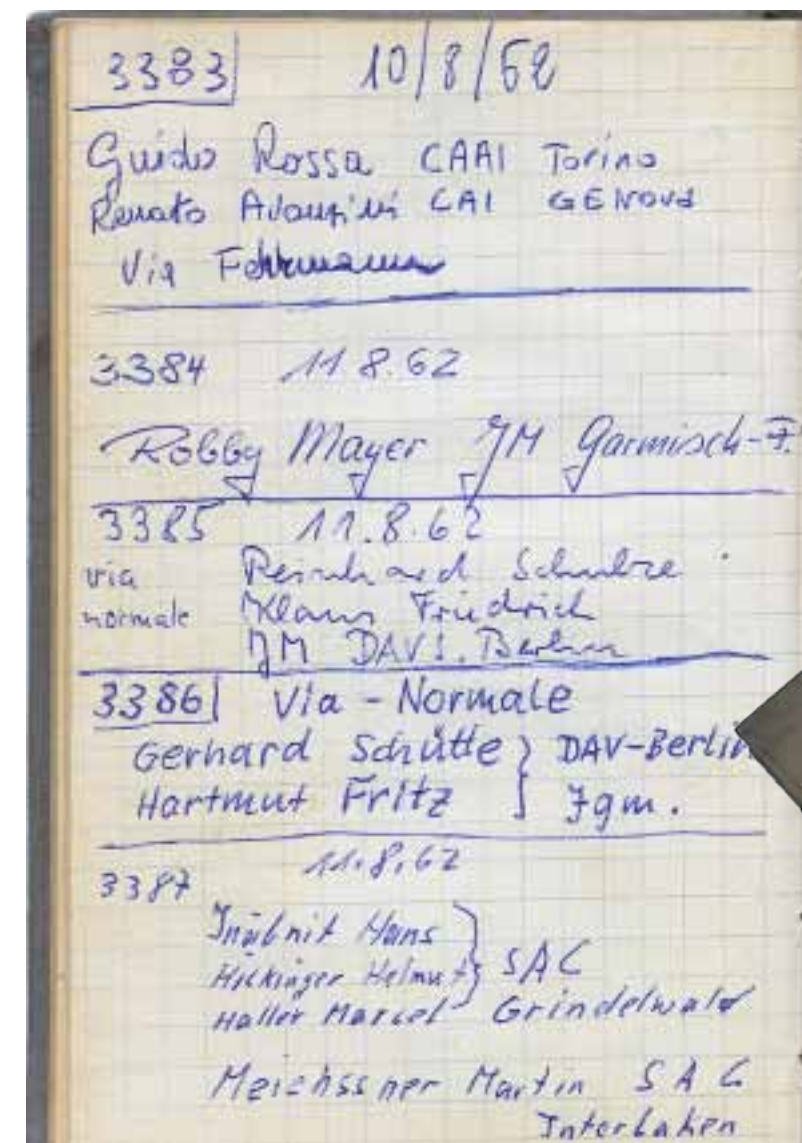
FINO A QUANDO L'ALPINISMO NON È DIVENTATO UNO SPORT DI MASSA, LA FIRMA SUI LIBRETTI RAPPRESENTAVA IL SEGNO TANGIBILE DI APPARTENENZA AD UNA ELITE TEMERARIA. NELLA LORO SEMPLICITÀ QUELLE PAGINE SONO ANCHE LO SPECCHIO DEGLI UMORI PERSONALI E SOCIALI DEI TEMPI



1



2



3






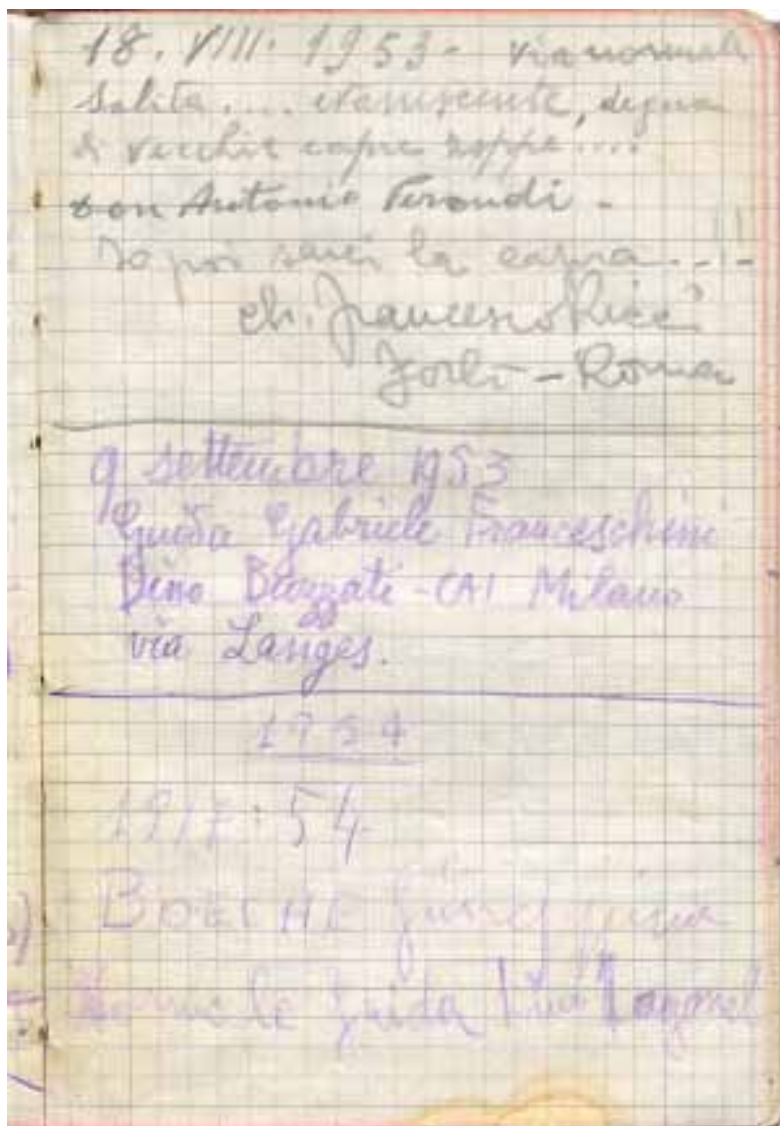
4. Il 20 settembre 1932 Tita Piaz, Fosco Maraini e il conte Alessandro del Torso documentano con le proprie firme la loro impresa sulla Torre Winkler nel Catinaccio: la prima salita lungo la parete Nord - Est

Tridentini, nella sede centrale di via Mancini a Trento. Un archivio d'altri tempi, gelosamente custodito in un armadio che raggruppa circa 700 di questi minuscoli quaderni che dal 1878, sfidando le intemperie dell'altitudine, vengono collocati in appositi contenitori metallici sulle vette delle dolomiti del Trentino e su cui gli alpinisti, da 130 anni a questa parte, testimoniano con la firma il proprio passaggio. Una firma, almeno fino a quando l'alpinismo non è diventato uno sport di massa, che rappresentava il segno tangibile dell'appartenenza ad una élite temeraria. Nella loro semplicità, però, quelle pagine sono anche lo specchio degli umori personali e sociali dei tempi e restituiscono pagine che sono una sorta di cronaca dell'epoca. L'irredentismo tirolese e le rivendicazioni austriache sull'Alto Adige, ad esempio, sono ancora evidenti sui libretti di vetta del Catinaccio d'Antermoia negli anni '30 in cui - alle scritte "Tirol" vergate dagli alpinisti austriaci - gli italiani rispondono con fasci e inni a Mussolini:

"Pie illusioni! C'è il Duce", oppure "Si provino! Vengano a prenderselo!!". Ma la politica irrompe sul Catinaccio d'Antermoia anche solo di riflesso, come nel caso di Maria Romana e Lucia De Gasperi, figlie di Alcide, che il 26 agosto del '38 firmano la loro ascensione e corredano il foglio con disegni dai tratti quasi infantili. E c'è anche Gigino Battisti, figlio di Cesare, che il 19 agosto 1926 sale sul Campanile Basso del Brenta. Quel giorno ha 19 anni e solo dieci ne sono trascorsi dalla morte del padre, giustiziato con Fabio Filzi nel cortile del Castello del Buon Consiglio. In nessuno di questi casi la firma lascia spazio a personalismi, neanche quando l'aspettativa sarebbe assolutamente ovvia, come nel caso di Dino Buzzati, da cui si sarebbero potute aspettare parole ispirate o almeno un pensiero "d'alta quota". E invece no, lo scrittore, quasi a dare forma concreta alla routine esistenziale narrata nel "Deserto dei Tartari", si limita a siglare meccanicamente la propria presenza sul Campanile Pradidali per ben tre



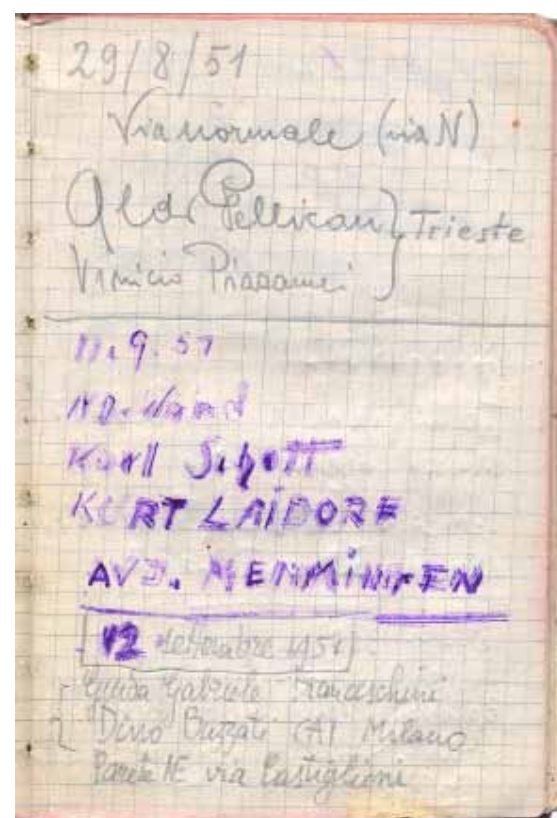
5. L'archivio SAT comprende anche alcuni libri di rifugio. Su quello del Monte Altissimo di Nago (gruppo del Monte Baldo) il 12 luglio 1914 Fortunato Depero, esponente del Futurismo, non si limitò a firmare, ma omaggiò la corrente artistica con un disegno intitolato "LINEE - FORZE".  
6. Catinaccio d'Antermoia. Un'enorme fascio copre la scritta "Tirol" e una svastica.  
7. Cima Catinaccio: il disegno di una coppia arrivata in vetta



8



9



10



11

8 / 9 / 10. Dino Buzzati, autore de "Il deserto dei Tartari" nel 1951, 1953 e 1958 raggiunge la cima del Campanile Pradidali sulle Pale di San Martino. Con lui in tutte e tre le occasioni la guida Gabriele Franceschini.

11. Catinaccio d'Antermoia, "lotta grafica" tra svastiche e fasci per il predominio del Tirolo

volte, nel 1951, 1953 e 1957: stessa cima e stessa guida (Gabriele Franceschini). Anche nel caso di Fosco Maraini, che il 20 settembre 1932 raggiunge la vetta della torre Winkler con Tita Piaz e Alessandro Del Torso, il tratto è didascalico e misurato: "Le firme spesso rappresentano il suggello ad una giornata che già in sé aveva le caratteristiche ricercate all'inizio dell'ascesa, cioè il distacco dalle passioni quotidiane e l'innalzamento, simbolico oltre che reale, per ritrovarsi con sé stessi - commenta Claudio Ambrosi, responsabile dell'archivio Sat - Nel tempo questa caratteristica si è persa e lo si vede nei libretti più recenti, ma rimangono pur sempre la testimonianza di una giornata speciale".

La parte del leone nell'archivio dei libretti la fanno le generazioni passate di alpinisti, da Cesare Maestri a Ettore Castiglioni, da Bruno Detassis a Emilio Comici, da Emil Solleder a Dietrich Hasse, sino a Paul Preuss e Hans Dülfer. E tra le migliaia di firme, alcune riportano alla memoria figure leggendarie. Quella di Hermann Buhl, ad esempio, ma anche quella di Toni Egger, scomparso nel

Der Führer, Gallo Giacomo An.  
 tonio hat die Kaputt der Kai.  
 Sten mit Thurgin nahend.  
 Adidum idofanttraite zu Ha.  
 donna di Campiglio von. C.  
 bis in duera 10. April. her  
 1889 auf verschidener. Aut.  
 fliegen heytitet in. D. sich die  
 veltete kufidendent. d. d. d. d.  
 hiephelen. Fran erworben  
 Campiglio am 14. April.  
 1889

Offizier  
 M. h. - Reg. - Bat.  
 Sekretar d. P. d. d. d. d.  
 d. d. d. d. d. d. d. d. d.

12



Travaglio Bruno CAI Belladonna  
 Moreno Fedora  
 Silvio Senti CAI Carnia

21-4-50  
 Cesare Maestri  
 TRENTO

21.7.50  
 Tra Baulche  
 E. Gaspari SAT Rovereto  
 P. Gaspari

12. Il ringraziamento ufficiale ad Antonio Dalla Giacoma, la guida alpina che accompagnava l'imperatrice Sissi nelle escursioni nella zona di Campiglio.

13. Catinaccio, Torre Winkler: Cesco Tomaselli raggiunge la cima il 15 agosto 1922.

14. Brenta, Campanile Alto. Il 21 luglio 1950 Cesare Maestri firma il libretto

20-7-950  
 Travaglio Bruno CAI Belladonna  
 Moreno Fedora  
 Silvio Senti CAI Carnia

21-4-50  
 Cesare Maestri  
 TRENTO

21.7.50  
 Tra Baulche  
 E. Gaspari SAT Rovereto  
 P. Gaspari

14

CAI SAT

18. 8. 1966 3825

Normalweg  
 Dr. Meier Rihle AVS Boen  
 Messner Günther AVS-Villno' B

12. 8. 1966 3826

normal

Mario Bameatt  
 Costello Setensis

12. 8. 66 3827

Fuchs Manfred } normale  
 Hornemann Viktor }

1959 sul Cerro Torre, oltre a quella di uno spensierato Günther Messner, che firma (anteponendo il cognome al nome) sulla vetta del Campanile Basso il 12 agosto del '66, quattro anni prima di morire sul Nanga Parbat, negli stessi luoghi in cui il 15 luglio 2008 è scomparso Karl Unterkircher. Al cerimoniale della firma non sfuggono nemmeno le teste coronate del vecchio continente, su tutti Alberto re del Belgio che nel settembre del 1926 raggiunge la cima del Campanile, vergando a matita un semplicissimo "Albert roi des Belges". E non poteva mancare Sissi, la bellissima e sfortunatissima imperatrice d'Austria con il pallino di vette e piccozze, che nel 1889 si era affidata alla guida alpina Antonio Dallagiocoma per le escursioni nella zona di Campiglio. L'invidia dei colleghi di Dallagiocoma di fronte a una cliente di tale

caratura si può immaginare, ma è ancora poca cosa rispetto alla sorpresa che Fortunato Depero riservò al gestore del rifugio Altissimo sul Monte Baldo il 12 luglio 1914. Al posto di una semplice firma sul libro del rifugio, infatti, l'artista omaggiò il neonato futurismo con un disegno intitolato "Linee-forze" che rimane ancora oggi perfettamente conservato nella sede della Sat. Dagli anni '70 in poi, i libretti, una volta quasi irraggiungibili, hanno cominciato ad apparire in luoghi sempre più a portata di mano, offrendo le pagine a commenti sempre più 'terreni'. Ecco perché non stupiscono i casi come quello del libretto 2007 del sentiero Bertotti, poco più di una passeggiata sul Monte Marzola sopra Trento, in cui un certo "Gian" evidentemente spossato, si chiede poco eroicamente: "Ma un ascensore, no?".

228  
 Albert Roi des Belges  
 P. Wolf, Bruxelles

Guides: Ferraris Giulio  
 Antonio Demai  
 Giuseppe Demai

230 20-9-1926

16

1938 - Agosto 26 68  
 Maria Bonama &  
 Lucia De Gasperi

27 - agosto 1938  
 Fulvio e Nora  
 Nella Honniam  
 Polignone

17

15. Brenta, Campanile Basso: Gunther Messner firma il 12 agosto 1966. Nel 1970 morirà sul Nanga Parbat durante la discesa, dopo aver raggiunto la vetta con il fratello Reinhold. I ghiacci restituirono il suo corpo nel 2005. 16. 1926, la firma di Alberto, re del Belgio sul Campanile Basso di Brenta. / 17. Brenta, Campanile Basso, 26 agosto 1938. Le firme di Romana e Lucia De Gasperi, figlie di Alcide

**ANCHE BUHL, COME DIEMBERGER, SALÌ DUE 8000 INVIOLATI**

Egredi signori della Redazione Montagne 360°, nel numero di aprile nella rubrica QuiCAI, parlando del grande Kurt Diemberger, si dice che è il solo uomo ad aver scalato due ottomila ancora vergini. Si dovrebbe precisare "vivente" in quanto anche l'altro austriaco Hermann Buhl scalò il Broad Peak, proprio con Diemberger e prima ancora, nel 1953, il Nanga Parbat in solitaria, unico uomo ad aver raggiunto da solo un ottomila ancora vergine. Grazie e cordiali saluti.

Gianfranco Francese  
CAI Vigevano

Gentile redazione, nel numero di aprile di "Montagne360°", nel pezzo della rubrica "qui CAI" dedicato agli ottant'anni di Kurt Diemberger si precisa che il grande alpinista austriaco è il solo uomo ad aver scalato due ottomila ancora inviolati, Broad Peak (1957) e Dhaulagiri (1960). In effetti una puntualizzazione andrebbe fatta specificando che egli è l'unico uomo vivente ad aver portato a termine simile impresa. Lo stesso exploit era stato compiuto infatti anche da un altro alpinista, connazionale di Diemberger, il fortissimo Hermann Buhl, scomparso scendendo dal Chogolisa tradito dalla nebbia e da una cornice instabile di neve. Solo 18 giorni prima proprio con l'amico Diemberger egli aveva scalato l'inviolato Broad Peak doppiando così la straordinaria solitaria con cui era giunto per primo sulla vetta del Nanga Parbat (1953).

Auguri a Kurt!

Stefano Cassani  
CAI Gorizia

**FOTO DA CANI: QUEL PASTORE TEDESCO È UN SIBERIAN HUSKY**

Buongiorno, vorrei porgere alla redazione i miei sinceri complimenti: il numero di febbraio 2012 della nuova Rivista fa fede al suo titolo, presentando una vera e completa panoramica di articoli sulla montagna dal punto di vista storico, culturale, naturalistico, paesaggistico e perfino paleontologico. L'ho trovato un numero eccellente e sono lieto di averlo ricevuto. Sperando di non esser tacciato di pignoleria, come proprietario di una bellissima femmina di Pastore tedesco, Tracey, vi segnalo tuttavia che la fotografia di pagina 72 (articolo "Presanella. Scalata da cani") mostra un cane di razza Siberian Husky. Complimenti a Michal ed Erika per la scalata e soprattutto per questo magnifico animale: Aska è brava e bellissima. Cordialmente

Marco Soggetto  
CAI Biella

Risponde Roberto Serafin, autore degli articoli:  
L'osservazione del socio Francese è esatta. Quando si dice che Diemberger è l'unico uomo al mondo ad aver scalato due ottomila ancora vergini si deve aggiungere, buon per lui, il termine "vivente". Kurt divide questo privilegio con il suo amico e maestro Buhl, purtroppo defunto. Quando al cane scalatore, ci siamo attenuti a quanto comunicato da

chi ci ha inviato la foto. Avremmo dovuto analizzare l'immagine, peraltro non troppo dettagliata, con l'aiuto di un esperto. Ringraziamo il lettore cinofilo per l'attenzione che ci riserva.

**'A PIEDI NUDI SULLE VETTE'. PERCHÉ TANTA PUBBLICITÀ?**

Nell'ultimo numero di Montagne 360° di Aprile mi sono imbattuto in un articolo che non mi sarei mai aspettato di leggere su una rivista del CAI. Dopo innumerevoli discussioni e dibattiti sulla sicurezza in montagna, dopo infinite critiche agli "assalti" domenicali alla montagna da parte di persone impreparate e prive di mezzi adeguati (vedi l'uso di scarpe da ginnastica nel migliore dei casi), dopo interminabili raccomandazioni per evitare ogni pericolo, apro la rivista e mi trovo a leggere: "A piedi nudi sulle vette". Ora, anch'io conosco una persona, aiutante in un rifugio, che utilizza i sandali per arrivarci e penso che ognuno sia libero di avvicinarsi alla natura secondo le proprie idee, ma al contempo non mi sembra il caso di riportare queste storie sulla rivista, offrendo in tal modo visibilità a chiunque trovi un modo eccentrico per salire le vette. In questo caso non ho potuto fare a meno di scrivere alla rivista, pensando che su questo sia necessario fare un piccola riflessione. Ringrazio per l'attenzione.

Santagiuliana A.

Risponde il Direttore Luca Calzolari :

Lei ha ragione: gli 'eccentrici' in montagna non mancano, anzi, sono un esercito. Pare che uno dei record più bizzarri a cui si sta tentando di dare l'assalto sia quello di meditare per dieci minuti a testa in giù sulla vetta del K2. Io stesso ricordo un tizio in frac e scarpe da cerimonia arrivare al rifugio Venezia al Pelmo qualche estate fa. Il tentativo (stoppato in fase molto avanzata dal Governo nepalese) di Vittorio Brumotti di scendere l'Everest in bicicletta, di cui abbiamo dato notizia sul numero di maggio, aveva certamente caratteristiche stravaganti, ma aveva in sé anche un elemento interessantissimo, e cioè che ad accompagnarlo fosse Simone Moro, uno dei più forti alpinisti del mondo. Abebe Bikila vinse la maratona del 1960 alle Olimpiadi di Roma correndo a piedi nudi, ma non ci fu certo la corsa ad imitarlo, proprio perché quella era una scelta personalissima, non una moda lanciata da qualche eccentrico in cerca di visibilità. Ci sono anche tanti climber che per scelta arrampicano a piedi nudi. Ecco perché anche quella di Tom Perry ("A piedi nudi sulle vette" - Montagne 360° aprile 2012) ci pare meno bizzarra di tante altre vicende. L'alpinista vicentino è rigorosissimo in termini di sicurezza (nelle foto si vede che viaggia sempre con casco e imbragatura), ma non rinuncia ad un rapporto con la montagna che lui ritiene più diretto e, proprio per questo, ha scelto di salire le montagne a piedi nudi. Insomma, è questione di sensibilità personale, che nulla ha a che fare con l'assenza di sicurezza o con il Guinness dei primati (che non fa parte della nostra cultura) e che noi abbiamo ritenuta degna di attenzione.



Sopra le foto del Latok, sotto quelle dell'Abisso Mucca Scivolona

» **Errata Corrige**

Nel numero di maggio di Montagne 360° sono state erroneamente invertite le foto degli articoli "Latok: l'alpinismo alla massima potenza" di Carlo Caccia e "L'abisso Mucca Scivolona" di Antonio Premazzi, Luana Aimar e Mario Merazzi dello Speleo Club CAI di Erba - Progetto "InGrigna!". Ci scusiamo con i lettori e con gli autori. In tanti avete scritto per segnalarci l'errore, alcuni con grande severità, molti altri prendendoci simpaticamente (e giustamente) in giro. I computer oggi fanno tutto, compreso indurci in errori come quello in questione. E a noi non resta che affidarci alle parole della superstar del basket Michael Jordan, che di sé disse: "Avrò segnato undici volte canestri vincenti sulla sirena, e altre diciassette volte a meno di dieci secondi alla fine, ma nella mia carriera ho sbagliato più di novemila tiri. Ho perso quasi trecento partite. Trentasei volte i miei compagni mi hanno affidato il tiro decisivo e l'ho sbagliato. Nella vita ho fallito molte volte. Ed è per questo che alla fine ho vinto tutto". La rivista di maggio con le immagini corrette è scaricabile on line dal sito del CAI.



**OFFERTE ESTATE 2012**

dal 26.05.2012 al 23.06.2012  
dall' 08.09.2012 allo 06.10.2012

7 notti mezza pensione  
da € 369,00 a persona

4 notti mezza pensione  
da € 218,00 a persona

dal 23.06.2012 al 30.06.2012  
dal 25.08.2012 all' 08.09.2012

7 notti mezza pensione  
da € 416,00 a persona

4 notti mezza pensione  
da € 244,00 a persona

**SCONTI BAMBINI**

fino ai 4 anni non compiuti il pernottamento è gratuito, 1ª colazione e cena € 7,00 al giorno dai 4 - 12 anni non compiuti 40% di sconto terza persona in camera oltre i 12 anni 15% di sconto Supplemento camera singola € 6,00 al giorno

**ALBERGO VILLA MADONNA**

ALPE DI SISI - DOLOMITI - PATRIMONIO DELL'UNESCO

L'Albergo Villa Madonna, a soli 300 metri dal centro di Siusi, è immerso nella tranquillità più assoluta e si trova in una posizione incantevole ai piedi dello Sciliar e dello splendido altipiano dell'Alpe di Siusi, nel cuore delle Dolomiti.



# Cronaca extraeuropea

a cura di Antonella Cicogna e Mario Manica  
antico@yahoo.com

## PATAGONIA ARGENTINA

In gennaio due alpinisti, dopo aver ripetuto al Cerro Torre la via Maestri del '70 (Maestri, Claus, Alimonta 2.12.1970), hanno tolto nella discesa oltre cento chiodi a pressione che facevano parte della linea originale. Un lungo dibattito ha accompagnato e accompagnerà questa azione.

Come autori della Cronaca Alpiniistica Extraeuropea manifestiamo il nostro dissenso sull'accaduto. Si approvi o non si approvi l'uso del compressore e dei chiodi nell'apertura della via, essi sono parte della sua storia, e quindi della storia dell'alpinismo. Che sia sulle Alpi, in Himalaya, in Patagonia, sulle Ande, a Yosemite o sulle vie Trad inglesi, nessuno può arrogarsi il diritto di togliere o aggiungere chiodi alle linee esistenti.

## TORRE EGGER 2850 m

### Parete Sud

È certamente una delle vie di ghiaccio più spettacolari al mondo e la realizzazione patagonica più bella di quest'anno.

Si chiama "Venas Azules": 350 metri di magnifica linea lungo colate di ghiaccio estreme, con difficoltà M5 e pendenze dagli 85 ai 95 gradi e una sezione di A1. A realizzarla i norvegesi Bjørn-Eivind Årtun e Ole Lied a fine dicembre 2011. I due alpinisti hanno salito i primi 600 m lungo la via "El Arca de los Vientos" (A. Beltrami, R. Garibotti, E. Salvaterra 2005) per raggiungere il colle tra la Torre Egger e il Cerro Torre. Da qui, dopo un bivacco, la cordata ha attaccato la nuova via che si sviluppa lungo il lato sinistro della parete sud della Torre Egger. Aperta in perfetto stile alpino in due giorni. Nel mese di febbraio Bjørn-Eivind Årtun (45) ha perso la vita in cordata col connazionale Stein Ivar Gravdal (37) nel tentativo di aprire una via nuova

su ghiaccio nei fiordi norvegesi. Bjørn non era per nulla nuovo della Patagonia.

Così raccontava: «Scalare la Torre Egger è stato il mio sogno per diverso tempo. Avevo visto la linea già nel 2008 dalla via dei Ragni sul Cerro Torre. È stata la benzina dei miei sogni. Mi piace vedere linee improbabili, mi generano energia interiore. Molte volte sono solo linee di fantasia troppo lontane dalle mie possibilità, ma mi spingono a scalare vie alla mia portata. La Sud della Egger era perfettamente sospesa tra il

regno del reale e del fantastico, la linea in cima alle mie priorità». Stein aveva al suo attivo la prima ripetizione della via dei Norvegesi alla Grande Torre di Trango.

### Parete Ovest

Matteo della Bordella e Matteo Bernasconi avevano l'obiettivo di portare a termine The Egger Project, iniziato nel 2010/2011. Il 21 gennaio scorso, arrivati a un tiro dal Col de Lux, un incidente li ha costretti al dietrofront. Il tentativo, che i due hanno battezzato "Die another day", sale lungo la parete Ovest. Finora sono stati scalati 950 m con diff. 7a/A".

### Pilastro Est

L'americano Colin Haley e l'argentino Jorge Ackermann hanno

scalato la O'Neil-Martin, variante della via Titanic alla Egger, con bivacco poco oltre metà della linea. Cima raggiunta il 26 dicembre scorso. «Si è trattata di una salita lunga e difficile, certamente una delle vie più dure che abbia mai scalato in Patagonia», ha dichiarato Haley.

## CERRO TORRE 3102 m

### Parete Est

David Lama è tra i più forti climber a livello internazionale. Ultima sua grande realizzazione, il 22 gennaio scorso, è stata la ripetizione in libera della via Maestri del '70 (con brevi varianti), alcuni giorni dopo la schiodatura della linea. Il suo terzo tentativo (il primo fu accompagnato da forti polemiche per l'aggiunta di spit

per le riprese cinematografiche) è dunque andato a buon fine. La difficoltà in libera ufficialmente dichiarata dall'austriaco è di 8a. Una valutazione tutta da verificare con molta probabilità in rialzo, considerato il notevole livello di Lama in arrampicata.

### Parete Ovest

Diverse cordate hanno ripetuto la via "Ferrari" alla Ovest del Cerro Torre nella stagione 2011/2012. Tra queste: Michi Lerjen (CH) e Korra Pesce (F), novembre 2011. Sergio Camacho (E) e Charly Galosi (Arg), 26 novembre 2011. Lincoln Else (USA), Toni Ponholzer e Markus Pucher (A), gennaio 2012. Max O'Dell, Juan Manuel Raselli e Agustin Raselli (Arg), gennaio 2012.

## CORDON ADELE-CERRO TORRE 3102 m

Bella e innovativa traversata per gli argentini Max O'Dell, Juan Manuel e Agustin Raselli. La traversata è stata realizzata in sette giorni, con sette vette. «Siamo partiti con una cima che abbiamo nominato "Mini Torre" 2650 m.

Poi abbiamo salito il Cerro Doblado 2665 m, il Cerro Nato 2797 m, i Cerri Adela Sur 2840 m, Centrale 2938 m e Nord. E come ciliegina sulla torta il Cerro Torre lungo la via Ferrari», hanno spiegato gli alpinisti. Questo bel concatenamento è stato effettuato dal 18 al 25 gennaio scorso. Partiti con zaini da 20 kg, principalmente equipaggiati con attrezzatura da ghiaccio.

## CERRO STANDHARDT 2730 m

«Abbiamo scelto questo nome perché il guscio della lumaca è a spirale, dunque adatto alla nostra linea. E anche per il passo lento con cui ci siamo mossi sui tiri più insidiosi», racconta Colin Haley. "El Caracol", lumaca, è la nuova via aperta da Haley e Jorge Ackermann sulla parete est e sud del Cerro Standhardt.

Partiti il 3 dicembre scorso, i due sono arrivati alla base della via Exocet per poi continuare lungo la diagonale che porta dalla parete est alla sud. Giunti in cima alle 21 dello stesso giorno. La via di 500 m (6a/A1) era stata per metà percorsa dalla cordata inglese di Brian Hall e John Whittle nel 1977.

## BUON COMPLEANNO TITANIC!

Quest'anno compie 25 anni Titanic, l'estetica via di 900 metri aperta nel novembre 1987 da Elio Orlandi e Maurizio Giarolli lungo il pilastro est della Torre Egger. 31 lunghezze per una difficoltà complessiva di WI 6, 5.10 A2. La via era stata tentata da Lorenzo Nadali, Andrea Sarchi e Guido Cominelli quello stesso autunno, che ne avevano salito i primi 500 metri lasciando le fisse in parete. Partiti il 2 novembre, Elio e Maurizio giunsero alla base dell'enorme fungo di ghiaccio sommitale di 90 metri al quarto giorno di salita. I due

proseguirono scalando il tunnel naturale scavato in esso, senza sapere se li avrebbe condotti alla cima. Ma il 5 novembre eccoli in vetta alla Egger. La prima ripetizione in stile alpino di Titanic è del 2002, con variante di Timmy O'Neil e Nathan Martin. Nel 2005, in 23 ore, Dean Potter e Steph Davis realizzeranno la prima salita in giornata della via (e prima femminile alla Egger). Nel 2010 Stephan Siegrist, Dani Arnold e Thomas Senf saliranno lungo le vie De Donà e Titanic, più tre nuovi tiri, per realizzare la prima invernale alla Egger.



## AGUJA INNOMINATA, AGUJA ST. EXUPERY, AGUJA DE LA SILLA

Colin Haley ha proseguito nelle sue cavalcate patagoniche mettendo inoltre a segno la salita in solitaria delle 7 cime della catena del Fitz Roy. Nel 2009 aveva iniziato con la Supercañeta al Fitz Roy per poi salire l'Aguja Poincenot, la Guillaumet e la Mermoz. Quest'anno sono arrivate anche l'Aguja Innominata, la St. Exupery e l'Aguja de la Silla.

In alto: Elio Orlandi (a sinistra) e Maurizio Giarolli in cima alla Torre Egger. Foto©M.Giarolli  
Il gruppo del Cerro Torre. Foto©M. Manica  
A fronte: Ole Lied sulla via Venas Azules, Parete Sud Torre Egger (Patagonia). Foto© B.Eivind Årtun

Nel prossimo numero ancora Patagonia. ◀

Per le relazioni e la personale collaborazione ringraziamo: Bjørn-Eivind Årtun, Maurizio Giarolli, Elio Orlandi, redazione La Cachaña



# Nuove Ascensioni

a cura di Roberto Mazzilis

Da sinistra:  
La parete Nord della  
Cima Lastrons del  
Lago. A sinistra la V.  
Il tracciato della via  
Diretta per Matteo al  
Monte Tamer Da.  
La parete Sud del  
Corno Salarno  
Orientale con il  
tracciato d.  
Il tracciato della via  
Lotar alla IV Torre del  
Miller



## MONTI SIBILLINI

### PIZZO DEL DIAVOLO

#### Sibillini

Pierluigi Tomassetti ci segnala che il 22 settembre del 2010, partendo dalla sponda orientale del Lago di Pilato ha risalito la lunga e disagiata falda detritica posta a destra delle rocce del Pizzo del Diavolo. Al suo termine, mirando alla Forcella del Lago, posta a cavallo tra la Cima del Redentore e la Cima del Lago, arrampicandosi su affioramenti rocciosi tra detriti e pietrami, è sbucato sulla cresta. Itinerario sconsigliabile e faticoso che ha richiesto circa 3,30 ore per la sola arrampicata, ore 9 complessive tra andata e ritorno.

## ALPI RETICHE

### IV TORRE DEL MILLER, m 3200

#### Alpi Retiche – Massiccio

#### dell'Adamello – Catena del Miller

Il 9 e 10 agosto del 2011 Sibilla Bariani, Gianni Tomasoni, Paolo Amadio e Walter Visinoni, sulla parete Sud – Ovest hanno aperto la via "Lotar". Scalata dal basso e completamente in arrampicata libera è stata dedicata a Marco Lottaroli (Lotar), istruttore di alpinismo della Scuola Valle del Sesveso. Granito ottimo strutturato

con fessure, placche e diedri di notevole compattezza e di soddisfazione in ambiente selvaggio e solitario. Sviluppo m 400. Difficoltà di VI (TD). In parete sono rimasti 15 spit e 8 chiodi di assicurazione intermedia, oltre alle 9 soste attrezzate con catena e anello per la discesa in doppie. Alcuni tiri sono stati attrezzati per agevolare i ripetitori (i primi sono stati gli stessi Sibilla Bariani e Gianni Tomasoni il 13 agosto) ma la via è da considerarsi di stampo alpinistico. Sono consigliate corde da m 60 e una serie completa di friend (dai micro al 3.5 Camalot). Periodo da luglio a settembre. Avvicinamento dalla Val Camonica passando per la Val Malga fino al Put del Guat dove si parcheggia. Per pista forestale al rif. Gnutti, quindi per il sentiero Terzulli P. Adamello al Pantano del Miller, poi a destra per costone erboso salire tra due fasce di roccia (ometti) fino ad una conca nevosa dalla quale si scorgono interamente le Torri (ore 3 dall'auto). L'attacco è posto circa m 30 a sinistra di quello della via "I Segreti di Naica" ed è evidenziato da una targhetta inox raggiungibile, in caso di ri-

tiro del nevaio, aiutandosi sulle rocce con spezzone di corda lasciato in luogo.

### CORNO SALARNO ORIENTALE, m 3327

#### Alpi Retiche – Gruppo

#### dell'Adamello – Val Salarno

Notevole via nuova sull'ottimo granito della parete Sud, aperta e attrezzata nell'estate del 2011 da Sandro Zizioli e Alberto Franchini. Arrampicata varia di m 800 sulla direttrice data dai 2 enormi diedri sovrapposti che solcano, dalla base alla cresta sommitale, l'intera parete. Mantenendosi costantemente sulla destra del fondo i diedri, la via sfrutta una lunga serie di diedretti e fessure incisi in una fuga di placche granitiche, intercalate da strapiombi. Soste e protezioni realizzate a spit. Per una ripetizione prevedere 7/8 ore. Necessarie corde 60 m, nut e friend fino al n° 4 camalot, ramponi per la discesa. Accesso in ore 2 dal Rif. Prudenzi in circa 2 ore. Discesa: dal

Pian di Neve verso il Biv. Gian-nantoni, poi per sentiero al Rif. Prudenzi in circa 2 ore.

## DOLOMITI

### MONTE TAMER DAVANTI,

#### m 2496

#### Dolomiti di Zoldo

L'8 settembre del 2011 in ore 5, Pierangelo Verri e Aldo De Zordi, sulla dolomitica parete Nord – Ovest hanno aperto la via "Diretta per Matteo". Sviluppo m 420 suddivisi in 11 tiri di corda su roccia buona. Difficoltà di III+ per i primi m 100 lungo il canalone della via Angelini – Tommasi del 1925. Poi la via attacca la dolomitica parete di destra sfruttando fessure, lame e diedretti che conducono alla sommità di un primo pilastro che funge da avancorpo. Per una facile cresta di raccordo al pilastro sommitale, scalato lungo la direttrice dell'arrotondato spigolo per placche, brevi strapiombi e una fessura. Difficoltà sostenute di V+ e VI con 1 passaggio di VI+. In parete sono rimasti una decina di chiodi e qualche cordino su clessidra. Avvicinamento dal Passo Duran per sentiero verso la Val di Caleda.

## ALPI CARNICHE

### CIMA LASTRONS DEL LAGO (SEEWARTE), m 2595

#### Alpi Carniche – Gruppo Monte

#### Coglians

Il 16 giugno del 2011 Roberto Mazzilis e Celso Craighero hanno aperto la via "Buon Compleanno Roby": giornata memorabile iniziata sotto goccioloni di pioggia che hanno "accelerato" la scalata di oltre m 400 di placche, fessure nette e lineari incise sulla direttrice della stratificazione rocciosa. Molto aereo e suggestivo il pilastro sommitale, superato con accompagnamento tambureggiante e cielo nero-viola: un'atmosfera "elettrizzante" che ha comunque concesso la discesa all'asciutto dal versante meridionale fino all'ultima corda doppia.. poi l'ombrello sui Lastrons si è chiuso ed è iniziato il diluvio... indimenticabile! Difficoltà IV, V, VI, VI+. Sviluppo m 400 fino al crestone N. O., m 750 / 800 fino in cima. Usati una decina di ancoraggi intermedi (lasciati qualche chiodo e cordino). Ore 5/6. La seconda realizzazione, sempre per mano di Mazzilis e Craighero e denominata "Via del Volo" (è successo anche questo...) è stata aperta il 20 giugno 2011.

Segue fedelmente il fessurone-diedro che solca la parete dalla base al crestone Nord – Ovest, dove si collega con la via classica sfruttata anche per la discesa. Tale solco, dopo una cinquantina di m è sbarrato da un grande tetto con una lunga pietra, simile a un paracarro, appesa per "effetto leva" e completamente sporgente nel vuoto. Il suo difficilissimo scavalco è allucinante, poi l'arrampicata è ovunque piacevole e le grandi difficoltà decrescono pari passo all'inclinazione progressiva della parete. Sviluppo m 400 circa. Difficoltà di IV, V, VI, VII-. ◀

1/2 V  
cober\_giugno

## Scoprire i corsi del CAI

L'attività didattica del CAI prosegue intensa anche nella stagione estiva. Molto frequentati sono in questa stagione soprattutto i corsi di escursionismo. Qualche indicazione. La Società Escursionisti Milanesi, tenendo fede alla sua intestazione, organizza fino a settembre uscite legate al 14° Corso "Nino Acquistapace" (per informazioni: [www.caisem-escursionismo.org/La](http://www.caisem-escursionismo.org/La)). Nel Nord est sono le sezioni di Sacile, Pordenone, Portogruaro e San Vito al Tagliamento a organizzare il 15° corso di escursionismo che si concluderà in ottobre. Info: [www.caisacile.org](http://www.caisacile.org) - [info@caisacile.org](mailto:info@caisacile.org). Altre sezioni propongono corsi di escursionismo avanzato per fornire le conoscenze teorico pratiche indispensabili per frequentare in sicurezza i percorsi di montagna classificati per escursionisti esperti con e senza attrezzatura. Per saperne di più è comunque opportuno contattare le sezioni tramite il portale [www.cai.it](http://www.cai.it). Cambiando argomento, per chi si interessa di scienze naturali il Comitato scientifico centrale organizza in collaborazione e con il supporto di Società degli Alpinisti Tridentini, del Parco Naturale Adamello Brenta e dell'Accademia della Montagna Museo delle Scienze di Trento un aggiornamento nazionale per Operatori Naturalistici Nazionali nel Parco Naturale Adamello Brenta (TN). Il periodo va dal 9 al 13 luglio presso la Casa Natura "Villa Santi" del Parco Naturale Adamello Brenta, il rifugio Graffer al Grostè, il rifugio Mandron "Città di Trento". Molte le opportunità offerte anche a giovani e giovanissimi dall'Alpinismo giovanile: la stagione estiva si apre il 2 e 3 giugno con l'iniziativa "Map is magic 2012" a Santo Stefano d'Aveto (GE), due giornate dedicate all'orientamento per gruppi. Alla sera "caccia al tesoro", gioco che si svilupperà in notturna attraverso le vie di Santo Stefano d'Aveto. Importante: per poter partecipare ai corsi è indispensabile essere iscritti al CAI.

## › Cencenighe (BL) OMAGGIO A PELLEGRINI

Una piazza è stata dedicata il 21 aprile a Cencenighe (Belluno), ai piedi del monte Civetta, al grande linguista agordino Giovan Battista Pellegrini (1921-2007).

L'inaugurazione ha coinvolto il 21 aprile numerose personalità del Club Alpino Italiano e si è accompagnato a un convegno della Fondazione Angelini che allo studioso ha dedicato il libro "Giovan Battista Pellegrini e la sua montagna", edito con il patrocinio del Comune di Cencenighe. Autore di oltre ottocento pubblicazioni, Pellegrini è stato membro dell'Accademia della Crusca e di altre prestigiose istituzioni e accademie italiane e straniere nonché professore invitato all'Università di Innsbruck e all'UCLA di Los Angeles. Importantissimi i suoi studi e contributi pluridecennali sulle lingue dell'Italia prelatina, dal venetico al veneto, sul ladino dolomitico, in particolare sulla rilevante identità ladina (e non veneta) del cadorino, sul friulano. Notevoli pure gli studi sugli arabismi nelle lingue neolatine con particolare riguardo all'Italia. Ottenne il dottorato honoris causa presso l'Università di Budapest (1989), il rango d'onore dell'Accademia delle Scienze d'Ungheria (1995), il Premio nazionale del Presidente della Repubblica per le Scienze morali, storiche e filologiche (1990).



## › Cineteca TRAILER SU YOUTUBE

Dal grande catalogo della Cineteca centrale del CAI, che raccoglie oltre 450 film di montagna ed esplorazione, sono tratti 45 trailer, ovvero brevi filmati, della durata di 2 minuti, che presentano l'argomento e il taglio registico delle rispettive pellicole. Questo materiale è ora pubblicato su Youtube (il sito dei filmati scaricabili gratuitamente da Internet) sull'account video dello Scarpone on-line. A ogni trailer sono collegate informazioni sul soggetto, il regista, l'anno di realizzazione e la trama per una consultazione più agevole. La Cineteca è l'archivio materiale e il patrimonio del Centro di Cinematografia e Cineteca, già Commissione Cinematografica Centrale, ora trasformata in struttura tecnica operativa del Club Alpino Italiano che svolge un'attività di diffusione, produzione e archiviazione delle opere cinematografiche aventi per tema l'alpinismo, la montagna e la natura alpina e promuove proiezioni nelle sezioni, scuole e altre associazioni culturali presenti su tutto il territorio nazionale. Il Centro è diretto attualmente da Pino Brambilla con la collaborazione tecnica di Luciano Calabrò.

## › Trieste LA VALLE MINACCIATA

Ancora una volta la Sezione XXX Ottobre di Trieste è costretta a intervenire in difesa della Val Rosandra. Questa volta l'intervento riguarda le opere attuate il 24 e 25 marzo dalla Protezione civile per la messa in sicurezza dell'alveo del torrente Rosandra. "Doveva essere un intervento per prevenire problemi di dissesti in caso di piene, sono riusciti a fare peggio di qualsiasi calamità naturale", è spiegato in un comunicato della storica sezione triestina. "D'accordo sulla necessità di pulire gli alvei, ma qui si è andato ben oltre la ragionevole pulizia e non ci si dà ragione del perché. I danni sono notevoli, evidenti anche per chi non è un esperto della materia. Quanto è successo in Val Rosandra in nome di scelte tecniche incomprensibili e profondamente traumatiche è sotto gli occhi di tutti, soprattutto di coloro che conservano ancora il ricordo di com'era questo sito prima della ferita, che definire scempio è riduttivo. La XXX Ottobre, depositaria dell'impegno istituzionale del CAI, allibita e profondamente indignata, denuncia questo ennesimo attentato che segna indelebilmente la nostra Valle, amato angolo di Trieste, ambiente di autentica montagna e di sovrana bellezza a due passi da casa nostra. Crede inoltre doveroso porsi il problema di un'eventuale azione per la verifica delle responsabilità e le possibili ipotesi di reato".

## › Trentotrekking NUOVE PROPOSTE

Un trek urbano a Fiesole e ai Giardini di Boboli a Firenze, un'escursione alle crete di Camposodo lungo la via Francigena, una maratona alle Cinque Terre. Queste tre delle proposte del "Trentotrekking 2012", giunto alla 15a edizione con il patrocinio della Commissione escursionismo. Il programma è stato varato dallo specifico gruppo di lavoro d'intesa con la Commissione centrale per l'escursionismo ed è realizzato sul territorio con il concorso di numerose sezioni e sottosezioni CAI. Nell'epoca dell'iper-motorizzazione di massa si tratta di riproporre un modo nuovo di approccio alla montagna che privilegi il treno come mezzo di trasporto alternativo all'automobile identificando nelle stazioni ferroviarie i luoghi di riferimento per iniziare e terminare le escursioni.

## › Bergamo GIORNATA APERTA

Una giornata aperta a tutti coloro che amano camminare in compagnia sui sentieri di montagna e incontrarsi nei rifugi alpinistici e escursionistici delle belle Orobie bergamasche viene organizzata domenica 8 luglio dalle sezioni e sottosezioni di Bergamo del Club Alpino Italiano insieme con la Sezione di Bergamo dell'Associazione Nazionale Alpini. Il programma prevede la partenza dal fondovalle di gruppi di soci CAI e soci ANA che accompagneranno i partecipanti per salire tutti insieme ai diversi rifugi alpinistici e escursionistici delle Orobie Bergamasche, lungo i normali sentieri di accesso. Per informazioni: [segreteria@caibergamo.it](mailto:segreteria@caibergamo.it) - [www.caibergamo.it](http://www.caibergamo.it)

## ESTATE DOVE E QUANDO

**DOLOMITI D'IN CANTO.** Anche quest'anno il festival "I Suoni delle Dolomiti" include nella programmazione un evento speciale dedicato alla montagna e alle sue tradizioni canore: Dolomiti d'InCanto. Alle ore 11 di domenica 1 luglio 10 cori del Trentino renderanno omaggio alle montagne elette dall'UNESCO a Patrimonio Naturale dell'Umanità, esibendosi nei pressi di altrettanti rifugi delle Dolomiti, trasformando così l'intera provincia di Trento in un'immensa sala da concerto a cielo aperto. Alle ore 12 tutti i cori intoneranno simultaneamente uno dei classici del repertorio corale trentino: "Le Dolomiti". L'iniziativa è realizzata in collaborazione con la Federazione Cori del Trentino e vede il coinvolgimento di apprezzate

formazioni, alcune delle quali affermate a livello internazionale e tutte depositarie di antiche tradizioni tramandate di generazione in generazione. Info: [www.isuonidelledolomiti.it](http://www.isuonidelledolomiti.it)

**GIRARIFUGI.** Organizzata da Assorifugi del Friuli Venezia Giulia ([www.assorifugi.it](http://www.assorifugi.it)), l'iniziativa intende incentivare, stimolare e poi premiare, gli innamorati della montagna. Ad ogni visita in un rifugio del circuito "Girarifugi" (purché sia sempre un rifugio diverso), il gestore appone su un'apposita tessera uno o più punti: 1 per i rifugi che si raggiungono più facilmente (rifugio escursionistico), 2 per quelli che fanno un pò "sputare pallini", come si dice (rifugio alpino), e 1 punto ulteriore se

scegliete di fermarvi in rifugio anche per la notte. Obiettivo è raggiungere il rimpimento della tessera, cioè ritrovarvi con 15 timbri. Sarà così possibile ricevere il pile tecnico "Girarifugi". La tessera è nominativa e può essere vidimata una sola volta per rifugio. Il pile, a completamento della tessera, può essere ritirato presso i rifugi De Gasperi, Pestilizzo, Tolazzi, Zacchi, Casa Alpina Julius Kugy. Nota: anche Assorifugi Lombardia organizza nel corso dell'estate un'analoga iniziativa.

**GIORNATA DEI SENTIERI DELL'ARTE.** A Borgosesia l'8 giugno a cura della Commissione "Montagna antica, montagna da salvare" della Sezione di Varallo presso il Teatro della Pro Loco si svolge l'evento con

la presentazione del nuovo dvd dedicato alle molteplici attività della commissione e la presentazione dei nuovi libretti-guide tascabili in versione francese, inglese, tedesca.

**ALPI DI LOMBARDIA.** Dal 22 al 24 giugno a Borno (BS) si svolge il Festival delle Alpi di Lombardia, organizzazione CAI Regione Lombardia e Montagna Italia. Per informazioni sito [www.festivaldellealpi.it](http://www.festivaldellealpi.it) - email: [info@festivaldellealpi.it](mailto:info@festivaldellealpi.it)

**APERITIVO CON GABARROU.** Numerose sono le attività proposte al rifugio Remondino m 2430 di proprietà del CAI Cuneo in Valle Gesso, Vallone di Assedras, nel Parco Alpi Marittime. In giugno la stagione si apre con la mostra fotografica

di Patrick Gabarrou, illustre alpinista francese, intitolata "Tre piccoli passi fra terra e cielo" (inaugurazione sabato 16 giugno con serata a "sorpresa" in compagnia di Gabarrou, aperitivo offerto da Franca e Patrick). In luglio sono in programma un corso di yoga (domenica 29 e lunedì 30), in agosto un corso di fotografia (sabato 4 e domenica 5).

**GIORNATA APERTA NELLE OROBIE BERGAMASCHE** domenica 8 luglio, a cura della Sezione di Bergamo e dell'Associazione Nazionale Alpini. Il programma prevede la partenza dal fondovalle di gruppi di soci CAI e soci ANA che accompagneranno i partecipanti per salire tutti insieme ai diversi rifugi alpinistici e escursionistici delle Orobie

Bergamasche, lungo i normali sentieri di accesso. Info: [segreteria@caibergamo.it](mailto:segreteria@caibergamo.it) - [www.caibergamo.it](http://www.caibergamo.it)

**LA VALLE INVINCIBILE.** L'8 giugno presso la Sezione Verbano ([www.caiverbano.it](http://www.caiverbano.it)) vengono celebrati i cent'anni dello Sci Club Formazza. L'incontro, battezzato significativamente "Il mito della valle invincibile", viene condotto da Paolo Crosa Lenz, Piero Sormani, Mario Bacher e Riccardo Aiolfi.

**LEZIONI SUI MONTI PALLIDI.** Imparare a osservare con attenzione il paesaggio; riconoscere il paesaggio come insieme di elementi in relazione tra loro; comprendere che il paesaggio cambia nel tempo. Questi gli scopi del Corso di

formazione di geografia sulle Dolomiti Patrimonio Unesco organizzato dalla Fondazione Angelini ([www.angelinifondazione.it](http://www.angelinifondazione.it)) di Belluno e in programma nelle Pale di San Martino dal 6 all'8 luglio in collaborazione con CAI, Parco Naturale di Paneveggio e Pale di San Martino, Fondazione Dolomiti-Dolomiten-Dolomites-Dolomitis Unesco, Associazione Italiana Insegnanti di Geografia.

**MUSICA E BOTANICA IL 14 E 15** luglio al Rifugio Dal Piaz nelle Vette Feltrine con l'esperto botanico professor Cesare Lasen e il geologo Lucio D'Alberto. In serata il 14 proiezione di diapositive con la musica della violinista Lavinia, domenica 15 passeggiata lungo le creste delle Vette per

ammirare l'ambiente naturale. Info: [www.rifugiudalpia.it](http://www.rifugiudalpia.it)

**IL PICCO GLORIOSO.** In Valmalenco estate all'insegna degli eventi legati alle celebrazioni per il 150° anniversario della prima salita al monte Disgrazia, il "picco glorioso" dei conquistatori inglesi. Il clou degli eventi è previsto da venerdì 24 a domenica 26 agosto a Chiesa in Valmalenco. Informazioni: [info@sondrio-valmalenco.it](mailto:info@sondrio-valmalenco.it) - [www.sondrio-valmalenco.it](http://www.sondrio-valmalenco.it)

**TRENOTREKKING.** Il 24 giugno sulla linea Fossano - Cuneo treno ordinario + MTB + Rafting con il CAI Fossano, resp. ANE Beppe Rulfo, cell. 338.8703077; dal 24 giugno al 1° luglio trek nelle valli del Natisone in Friuli con il

CAI Corsico, tel 02.45101500 resp. Ermanno Nerini, tel. 02.89126560

**A TUTTO JAZZ.** Duecento artisti si danno appuntamento in Alto Adige per salutare trent'anni di vita del Sudtirol Jazzfestival Altoadige in programma dal 29 giugno all'8 luglio. Il motto dell'edizione 2012 è "incontri": incontri fra valli e montagne, musicisti del nord e del sud del mondo e tra i tanti jazz. I circa cento concerti del festival toccheranno Bolzano, Brunico, San Vigilio di Marebbe nei rifugi Fanes, Lavarella, Vedla, Sennes e Pederu e ancora Vipiteno, Bressanone, Rio Pusteria, Fiè, Selva di Val Gardena al rifugio Comici Hutte, Merano, Val Venosta, Abbazia di Novacella. Info: [www.bolzano.net/jazzfestival](http://www.bolzano.net/jazzfestival),

**GISM.** L'assemblea degli scrittori di montagna si tiene il 9 giugno a Finale Ligure (SV). In questa occasione saranno proclamati i vincitori dei premi letterari dedicati rispettivamente ad Adolfo Balliano e Carla Maverna. Il primo riguarda narrativa di montagna, il secondo componimenti poetici.

**TRA LE ROCCE E IL CIELO.** Ritorna a Vallarsa (TN) il festival della montagna "Tra le rocce e il cielo" dal 30 agosto al 2 settembre. Giunto alla terza edizione, è dedicato alla letteratura, l'arte e la cultura di montagna. Da segnalare in agosto a Bo-scochiesanuova (VR) anche il tradizionale Festival della Lessinia che si terrà dal 18 al 26 del mese.




› Torino **CIME DI PACE**

"In cima per un sorriso" è il titolo della serata presentata in primavera a Torino e in altre città con le immagini delle tante iniziative di solidarietà realizzate dall'organizzazione "Cime di pace", un raggruppamento di sezioni, sottosezioni e soci del CAI attivo dal 2002, un'iniziativa nata da una idea di Oreste Forno (oforno@libero.it) e di altri alpinisti. Tra questi in prima linea è Eugenio Di Marzio di Chieti, presidente del CAI Abruzzo, che ha fatto dell'altruismo una ragione di vita: 35 anni nel Soccorso alpino dell'Abruzzo, e poi la bandiera di Summit For Peace piantata sulle cime di Himalaya, Africa, Sud America, Europa Orientale. "Quando Oreste Forno mi ha invitato a rappresentare Summit For Peace per il Centro Sud Italia", ha spiegato Di Marzio allo Scarpone on line, "ho scelto l'Africa perché lì ci sono guerre dimenticate, e tanti problemi di sopravvivenza quotidiana, l'acqua e il cibo che scarseggia, la vita dei bambini drammaticamente appesa ad un filo sottilissimo".

› Trieste **COZZOLINO, UN MITO**

La Sezione XXX Ottobre di Trieste commemora sabato 16 e domenica 17 giugno al rifugio "Vazzoler" in Civetta, Enzo Cozzolino che su questa montagna perse la vita il 18 giugno 1972. Questo ragazzo, all'epoca delle morte solo 23enne, in pochi, febbrili anni di attività, aggiornò i canoni dell'arrampicata su roccia: difficoltà oltre il VI grado, ricerca e maggior valore dell'arrampicata libera, regole di ingaggio severissime, tecnica, allenamento e dedizione totale per superare i limiti fisici e mentali della scalata. Il talento di Cozzolino fu tale da strappare a Reinhold



Messner un giudizio pieno di ammirazione: "Non ho mai visto nessuno forte come lui". Alla celebrazione saranno presenti scuole di alpinismo e gruppi di rocciatori del CAI XXX Ottobre e della Società Alpina delle Giulie. Nell'occasione verrà proiettato "Fachiri, echi verticali", il film che il regista Giorgio Gregorio gli ha dedicato assieme a Flavio Ghio, compagno di scalata di Cozzolino nella sua prima sulla Cima Scotoni.

› Trento **TROPPI SEGNAVIA**

C'è confusione nella segnaletica in montagna. La situazione sui nostri sentieri continua a rivelare aspetti di criticità in particolare in Trentino dove si segnala che una selva di segnavia affiancati, che copiano la classica tipologia del CAI con i colori bianco e rosso, indicando di volta in volta o simultaneamente ippovie, piste per mountain bike, passeggiate

o percorsi particolari. Spesso uno stesso palo è affollato di segnali anche simili, oppure in un incrocio ci sono diversi pali, ciascuno con un proprio segnavia. Qualche anno fa è stato firmato un protocollo d'intesa da SAT, Apt, associazioni varie per impegnarsi a evitare questa confusione, ma gli accordi non sempre sono stati rispettati.

› Gruppi regionali **CAMBI AL VERTICE**

Cuneese, socio del CAI dal 1975, già presidente della Sezione di Fossano, dipendente in pensione di una multinazionale, Michele Colonna è il nuovo presidente del Gruppo regionale piemontese del CAI. Subentra a Luigi Geninatti, già consigliere centrale, giunto dopo sei anni al termine del mandato. L'elezione è avvenuta domenica 25 marzo a Verbania, al termine dell'assemblea del Gr Piemonte, alla presenza dei delegati di 80 sezioni in rappresentanza di 50 mila iscritti. Ricambio anche al vertice del GR valdostano: Aldo Varda, già consigliere centrale del CAI e presidente della Sezione di Aosta, succede a Sergio Gaioni (a sua volta in passato consigliere centrale del CAI e presidente della Sezione di Verrès) non più eleggibile, come da norma statutaria, avendo ricoperto la carica per due mandati. L'elezione è avvenuta nel corso dell'assemblea dei delegati regionali del 19 marzo.



› Scrittori di montagna **DUE PREMI LETTERARI**

Due premi letterari sono annunciati dal Gruppo italiano scrittori di montagna (GISM), dedicati rispettivamente ad Adolfo Balliano e Carla Maverina. Il primo riguarda opere di narrativa di montagna, il secondo componimenti poetici. I nomi dei vincitori verranno resi pubblici al momento della premiazione che avverrà in occasione dell'Assemblea dei soci che si terrà a Finale Ligure (SV) il 9 giugno.

› Feltre (BL) **TUTTI INSIEME SUL SASS**

Un documentario è stato realizzato sulla scalata al Sass de Mura di 130 anni fa, quando una guida alpina bellunese, e quindi italiana, e una guida alpina trentina, e quindi residente nell'Impero austro-ungarico, hanno scalato insieme quella montagna. Il bellunese si chiamava Luigi Cesaletti di San Vito di Cadore, la guida trentina era Mariano Bernardin di Sagron Mis. Erano stati assoldati dall'alpinista austriaco Demeter Diamantidi per conquistare la vetta del Sass de Mura. E così è stato. Era il 23 agosto 1881. La storica salita è stata rivissuta nel documentario dalle Guide alpine del Feltrino e da quelle di San Martino di Castrozza e del Primiero.



› Seniores **I PROSSIMI RADUNI**

Sono quattro nel 2012 i raduni regionali dei soci seniores: il 21° Raduno CAI Lombardia svoltosi il 25 maggio a Borno, val Camonica, il 1° Raduno del CAI Sicilia che si è tenuto il 25 aprile a Rocca di Novara, il 2° Raduno del CAI VFG/AA cioè Veneto e Friuli Venezia Giulia con Alto Adige in programma a Merano mercoledì 13 giugno, il 2° Raduno di CAI Abruzzi, Lazio, Umbria (Terminillo, giovedì 7 giugno) e il 1° Raduno di CAI Sicilia (Rocca di Novara, mercoledì 25 aprile).

**girolibero**  
**Vacanze facili in bicicletta**  
 Richiedi il catalogo gratuito [www.girolibero.it](http://www.girolibero.it)  
 tel. 0444 323639  
 numero verde 800 190510

**BICI E BENESSERE**  
**BAVIERA**  
 Relax lungo la ciclabile dell'Altmühl  
 8 giorni → 7 notti  
 da 475 €

**BICI E BARCA**  
**OLANDA**  
 Da Maastricht a Amsterdam  
 → Speciale Fioriade  
 da 740 € pensione completa

**BICI E FAMIGLIA**  
**CICLABILE DEL DANUBIO**  
 Da Linz a Vienna  
 8 giorni → 7 notti  
 da 499 € riduzioni 0-15 anni

**BICI E HOTEL**  
**CICLABILE DELLA DRAVA**  
 Da Sillian a Klagenfurt  
 7 giorni → 6 notti  
 da 420 €

**DICI CHE ABBIAMO SBAGLIATO STRADA, CARA!?**

**EHI GUARDATE! NON SAPEVO CI FOSSERO CANGIURI IN OLANDA...**

**GIROLIBERO** LA GIORNATA

*gratis il catalogo di Girolibero e Zeppelin per una vacanza fuori dalle righe*

**zeppelin**  
**Viaggiare in compagnia**  
 Richiedi il catalogo gratuito [www.zeppelin.it](http://www.zeppelin.it)  
 tel. 0444 526021

**LA TUA ULTIMA SCOPERTA?**

**CHE LA NOSTRA GUIDA È SINGLE...**

**VIAGGIAMONDO**  
**PORTOGALLO**  
 Il sole dell'Atlantico da Porto a Lisbona  
 7.08 → 19.08.12  
 da 1130 € volo incluso

**TREKKING**  
**SVIZZERA**  
 Engadina e il treno rosso  
 12.08 → 18.08.12  
 da 520 € mezza pensione

**VIAGGIAMONDO**  
**INDIA DEL NORD**  
 Da Delhi a Varanasi  
 7.08 → 17.08.12  
 da 1590 € volo incluso

**TREKKING**  
**FINLANDIA**  
 Laghi e foreste del Nord  
 7.08 → 14.08.12  
 da 980 € pensione completa

**TPI DA ZEPPELIN**  
**L'ESPLORATRICE**

## Libri di montagna

a cura di Roberto Serafin

› **Edurne Pasaban con Josep Maria Pinto**  
**QUATTORDICI VOLTE OTTOMILA**  
Corbaccio editore ([www.corbaccio.it](http://www.corbaccio.it)), 251 pagine 15x21 cm, € 19,90



Si legge tutta d'un fiato questo "recit d'ascension", inteso in senso letterale ma soprattutto metaforico

del termine. Non è infatti solo la conquista delle montagne più alte della terra che l'alpinista basca Edurne Pasaban, prima donna a salire tutti i quattordici ottomila, racconta con la collaborazione di Josep Maria Pinto, ma anche e soprattutto la sua vita.

È probabilmente il caso, racconta Edurne, ma anche il suo carattere determinato che passo dopo passo la portano nel 2007, a trentaquattro anni, a decidere di aderire al progetto "Sfida 14x8000", consapevole di essere ormai un'alpinista esperta e sicura di sé. E racconta della bambina problematica che non mangia abbastanza e non vuole mai staccarsi dai genitori, dell'adolescente timida e insicura che a quattordici anni scopre per caso l'arrampicata e l'alpinismo e subito si appassiona, trovando in montagna un grande aiuto per acquistare fiducia in se stessa grazie anche alla scoperta di avere un organismo molto adattabile all'alta quota. E poi della giovane donna che durante la spedizione al Dhaulagiri nel 1998, la sua prima volta in Himalaya, incontra e si innamora di un alpinista esperto di himalayismo qual è Silvio Mondinelli: e questa storia d'amore è, come lei stessa scrive "la porta che mi condusse a continuare a scalare".

Gli alti e bassi della vita, gli

amori, il lavoro, i momenti di crisi e quelli di serenità si alternano nel racconto con le spedizioni alpinistiche e le tragedie vissute in montagna anche in prima persona, fino al raggiungimento del traguardo dei quattordici ottomila nel 2010. Ma c'è sempre un nuovo traguardo dietro l'angolo, scrive nell'ultima pagina del suo libro Edurne, ormai consapevole di essere un'alpinista pienamente realizzata e pronta ad affrontare nuove sfide.

› **Fosco Maraini e autori vari**  
**IL DRENG JONG E L'UNIVERSO MARAINI**

Corbaccio ([www.corbaccio.it](http://www.corbaccio.it)), 448 pagine 15x21 cm, € 22



Un giovane Fosco Maraini cammina tra giungle e pagode con la fedele cagnetta Drolmà e apre i suoi occhi, e quelli dei lettori, su un mondo meraviglioso, esotico, del tutto inedito per i lettori del 1938, quando "Dren Giong. Appunti di un viaggio nell'Imàlaia" uscì per la prima volta. L'opera prima del grande scrittore e alpinista fiorentino scomparso nel 2004, socio onorario del CAI nel 2001, riserva ancora molte meraviglie e sorprese per i lettori più disincantati di oggi, avvezzi ai viaggi organizzati e alla globalizzazione imperante che tutto omologa.

Ieri come oggi però l'Universo si svela a chi - come Fosco - lo sa cogliere con occhi di eterno fanciullo. La ristampa dell'ormai introvabile volume è una lodevole iniziativa della casa editrice Corbaccio in occasione del centenario della nascita di Maraini, insieme con i ricordi affettuosi e appassionati di tanti studiosi e amici che lo conob-

bero negli ambiti più svariati, dai tibetologi agli alpinisti, dai poeti ai fotografi. Al libro è stato dedicato un particolare evento al TrentoFilmfestival dove a presentarlo è stata la moglie Miekò che ha curato questa riedizione. Scopo dichiarato - e certamente ambizioso - dell'iniziativa di Corbaccio è il desiderio di ricostruire nella sua pienezza "l'universo Maraini". Impresa quasi disperata in effetti dar conto in un solo volume dell'opera multiforme e imprevedibile di un personaggio davvero eccezionale.

Etnologo, storico, poeta, alpinista, fotografo e gran viaggiatore, con i suoi straordinari libri sempre in equilibrio tra il saggio di storia delle religioni e il reportage giornalistico Maraini ha fatto conoscere il mondo a intere generazioni gettando le basi per nuovi ponti tra Oriente e Occidente. E non solo con i libri più famosi famosi, come "Segreto Tibet" e "Ore giapponesi" tradotti in decine di lingue, ma anche con opere fotografie scalate e articoli dedicati alle tante montagne da lui visitate in giro per il mondo: dai più incantati recessi del Karakorum (dove partecipò nel '58 alla spedizione diretta da Riccardo Cassin sul Gasherbrum IV) e dell'Hindu Kush (spedizione del CAI Roma del '59 al Picco Saraghrar), alle Dolomiti (dove arrampicò con Comici e Tita Piaz e aprì diverse vie di roccia) senza dimenticare gli Appennini (fu tra i primi ad arrampicare in Sicilia e a praticare lo scialpinismo in Toscana).

"Quel Tibet, quel Giappone, quegli altri paesi dell'Asia che Maraini ha fatto diventare nostri paesaggi dell'anima - grazie a una scrittura straordinaria, profonda e fresca come poche altre - sono autentici, reali e insieme più avventurosi e imprevedibili di ogni invenzione", scrive Claudio Magris nella prefazione a questa nuova edizione. Il libro è stato pubblicato nel 1938 e mai più ristampato, ed è stato oggetto di una vera caccia nelle librerie e nei siti dei libri d'antiquariato. Scrisse

Maraini nella prefazione di allora: "Desidero avvertire i lettori che non ho la minima pretesa di fare della scienza; io vorrei solamente comunicare, in qualche modo, le emozioni vissute da un innamorato della natura nel percorrere alcune valli ricche di sorprendenti bellezze, in quel Sikkim, tra l'Imàlaia e l'India, che i tibetani chiamano appunto Dren-giong, il paese dei frutti". Di pagina in pagina si racconta di un viaggio giovanile di Fosco nel piccolo regno del Sikkim, una breve parentesi durante la prima spedizione in Tibet. E sempre accompagnato dalla fedele cagnetta Drolmà a cui è dedicato il libro.

› **Jean-Michel Asselin**  
**SONAM SHERPA**  
**Storia di un uomo che accompagna in vetta i più grandi alpinisti della terra**



Corbaccio ([www.corbaccio.it](http://www.corbaccio.it)), 160 pagine 15x21 cm, € 18,60

Cinque giorni di intervista e vent'anni di amicizia: così Jean-Michel Asselin, giornalista e alpinista francese, è

riuscito a mettere insieme la storia di Sonam Sherpa, alpinista e imprenditore nepalese titolare della più importante agenzia di trekking in Nepal, la Thamserku Trekking, con decine di dipendenti e una compagnia aerea di 17 velivoli. Nato in un villaggio senza acqua corrente né elettricità, Sonam Sherpa non è mai andato a scuola, eppure conosce parecchie lingue. Numerose sono le sue benemerite: ha creato una fondazione che aiuta le vedove degli sherpa, ha attivato una cassa pensionistica per i portatori, ha fondato un ospedale nel suo paese natale, dove ha anche contribuito a portare la corrente elettrica e l'acqua potabile. Lavora nel cuore del Nepal e ha a che fare con maoisti, buddisti, conservatori, ma la sua

passione è e resta l'alpinismo, come sanno bene quanti hanno avuto il privilegio di averlo come compagno, alpinisti come Messner, Kammerlander, Dacher, Habeler, Gerlinde Kaltenbrunner ed Edurne Pasaban che gli dedica la prefazione ringraziandolo per l'assistenza

ricevuta nella scalata di tutti gli ottomila. Nella traduzione di Anna Maria Foli, il libro offre un quadro significativo del turismo d'alta quota e degli interessi che gravitano attorno alle spedizioni offrendo anche utili consigli a chi si avventura in quelle terre alte. ◀

## TITOLI IN LIBRERIA

### GUIDE

› **Ivan Guerini**  
**VAL GRANDE. STORIA ESPLORATIVA DEI TERRITORI SCONOSCIUTI**  
Esplorazioni verticali e non nel parco nazionale più impervio e selvaggio d'Europa  
Alberti Libraio (0323.402534 - [alberti@albertilibraio.it](mailto:alberti@albertilibraio.it)), 320 pagine 15x21, € 25

› **Angelo Colosso e Franco Gosso**  
**PERCORSI DA RISCOPRIRE**  
40 itinerari lungo sentieri e strade secondarie che uniscono 62 santuari della provincia di Cuneo  
Sezione di Fossano del CAI ([www.cai-fossano.it](http://www.cai-fossano.it)), Editrice Esperienze, tel 0172.646321 ([www.esperienzeeditrice.it](http://www.esperienzeeditrice.it)), 232 pagine 15x21, € 14

› **Silvia Tenderini**  
**LA SCOPERTA DELL'ACQUA CALDA**  
Guida al termalismo sulle Alpi con le schede di tutti i centri termali  
Alpinestudio ([www.alpinestudio.it](http://www.alpinestudio.it)), 165 pagine 15x21 cm, € 15

› **Ulrich Kossler**  
**SCIALPINISMO IN ALTO ADIGE**  
In due volumi Alpi Venoste, Ortles, Breonie, Monti Sarentini, Alpi Aurine, Dolomiti e Lagorai  
Tappeiner AG /SpA ([www.tappeiner.it](http://www.tappeiner.it)), 140 e 144 pagine 16,5x21,2 cm, 16,90 euro ciascun volume

### MANUALI

› **Enzo Maolucci**  
**ARCO PER TUTTI**  
Storia, tecnica, filosofia e pratica dell'attrezzo  
Hoepli ([www.hoepli.it](http://www.hoepli.it)), 186 pagine 17x21 cm, € 24,90

### LIBRI D'ARTE

› **Tino Aime**  
**I SEGNI DEL SILENZIO**  
Il percorso artistico di un grande artista valsesino  
Cahier Museomontagna numero 175 ([www.museomontagna.org](http://www.museomontagna.org)), 71 pagine 21x21 cm

› **Franco Chiereghin, Carlo Maccà**  
**DANTE MORO**  
La donna, il lavoro, i temi religiosi nelle sculture del grande artista di Falcade (BL)  
Terra Ferma Edizioni ([www.terra-ferma.it](http://www.terra-ferma.it)), 176 pagine 24x28 cm, 100 illustrazioni. In bicromia, € 29

› **Giorgio Sommer**  
**DAL VESUVIO ALLE ALPI**  
Fotografie d'Italia, Svizzera e Tirolo del celebre fotografo napoletano  
Cahier Museomontagna numero 173 ([www.museomontagna.org](http://www.museomontagna.org)), 131 pagine 21x21 cm

### TESTIMONIANZE

› **Riccardo Cassin**  
**LA SUD DEL MCKINLEY**  
A 50 anni dalla storica impresa dei lecheschi la cronaca fedele del capospedizione Cassin  
Alpine Studio ([www.alpinestudio.it](http://www.alpinestudio.it)), 221 pagine 15x21 cm, € 15

› **Gianni Vattimo**  
**MAGNIFICAT**  
Valter Giuliano dialoga con Gianni Vattimo, filosofo e alpinista. Prefazione di Reinhold Messner  
Vivalda Editori ([www.vivaldaeditori.it](http://www.vivaldaeditori.it)), collana "Sempre più in alto", 112 pagine 11x18 cm, € 12

MADE IN AUSTRIA  
**KOMPERDELL**  
[www.komperdell.com](http://www.komperdell.com)

# CARBON

## EXPEDITION



**NUOVO**  
disponibile presso i rivenditori a partire dalla metà di maggio

**INGEGNOSO!**  
Geri de Valle  
Gerlinde Kaltenbrunner

**IL NUOVO GENIALE MECCANISMO DI CHIUSURA**  
in esclusiva da KOMPERDELL



a partire da **36** cm  
**IMBALLO DA CHIUSO**

Troverete informazioni dettagliate sulle nuove serie al carbonio Expedition & Approach e sugli altri articoli per l'alpinismo su [www.komperdell.com](http://www.komperdell.com) o contattando il distributore Prifa, [www.prifa.it](http://www.prifa.it) - tel. 0471 78 61 18

CONTINUA DA PAG. 1

**RISORSE E OBIETTIVI**

Ragionando con realismo bisogna rendersi conto che il mutamento culturale, direi la visione del mondo, non dovrebbe essere imposto, bensì dovrebbe derivare dall'interiorizzazione del concetto che i tempi dell'abbondanza e quindi della crescita illimitata nell'uso di risorse e energia sono forse definitivamente tramontati e quindi è inevitabile entrare nell'ottica dell'essenzialità. A maggior ragione per noi che sappiamo che ogni nostra azione superflua si traduce in un maggior impatto ambientale e inutile dissipazione di energie, esattamente come ogni peso superfluo infilato nello zaino.

Proprio per questo, che non ritengo sia una paranoia soggettiva bensì una realtà oggettiva indiscutibile, per far fronte al nemico comune, rappresentato dal rischio di ridurre la nostra potenzialità operativa e quindi il raggiungimento degli obiettivi individuati, è indispensabile una "chiamata alle armi" – e mi si perdoni il linguaggio militaresco ma efficace – di tutti coloro che prestano la propria opera per il Sodalizio in vari livelli e vari ruoli propositivi, decisionali e operativi per una ricognizione a 360° per esaminare a fondo in quali comparti delle nostre attività si verificano dispersioni di risorse umane ed economiche che, oltre ad appesantire le nostre strutture gravano negativamente sul nostro bilancio. E qui mi è caro ricordare quanto scrisse l'ex consigliere centrale Flaminio Benetti di Sondrio, che in un articolo sull'Annuario della sua Sezione scritto a bilancio del suo mandato, mise in evidenza come sia necessario "accantonare contraddizioni e contrasti dove nessuno vuole rinunciare ai propri spazi tradizionali ed ignorare l'esistenza degli altri", e non solo, aggiungo io, talora opponendosi a innovazioni strutturali intese a migliorare la nostra potenzialità operativa riducendo i costi. Concludendo il mio intervento a Spoleto, citando J. F. Kennedy dissi che "la felicità è nella libertà e la libertà nel coraggio", ovviamente per raggiungere i nostri obiettivi ci vuole il coraggio di liberarsi di vecchi schemi, abitudini e modi di pensare. È quindi opportuno che tutti, una volta forniti i necessari chiarimenti, diano la propria opera in modo costruttivamente sinergico in piena onestà intellettuale. Si impone quindi una riflessione comune nella quale ciascuno, a cominciare proprio dal Presidente e dai vertici del Sodalizio, si assuma un maggiore grado di responsabilizzazione nei confronti del proprio operato, inteso a verificare l'esistenza di "zone grigie" improduttive agli effetti del raggiungimento degli obiettivi. Obiettivi che, come avevo indicato nella mia relazione dello scorso anno si identificano negli scopi statutari della formazione, della sicurezza, dell'ambiente.

In tale prospettiva vi sono due ambiti che ritengo di dover sottoporre a questa riflessione comune proprio per la delicatezza dei valori che rappresentano ma anche dei costi che sottendono in relazione alla produttività dell'Associazione nel suo insieme. Il primo ambito è quello dei costi legati alla rappresentatività dei nostri organi istituzionali. Si tratta di verificare se la loro esistenza e la loro funzione, ora sancite dalle nostre carte statutarie e regolamentari, siano tuttora rispondenti ai criteri di economicità e produttività propri sia di un ente pubblico sia di una libera associazione moderna che debba operare e confrontarsi col mercato.

Il secondo ambito è quello relativo all'apparato in continua espansione, data la costante proliferazione e parcellizzazione di discipline sportive legate alla montagna, a volte più moda indotta dal mercato che reale attività, del volontariato operativo, cioè dei titolati, il cui riconoscimento, talora più inteso a una promozione personale che ha una reale esigenza funzionale, si riflette in un lievitare dei costi sia strutturali che assicurativi. È un'autoanalisi e un'analisi che può risultare dolorosa e impopolare, ma alla quale non ci si può sottrarre, e sarebbe bene che le proposte di razionalizzazione delle strutture giungessero dal loro interno, per essere liberi di fare le nostre scelte prima che ci vengano imposte dall'esterno.

In tal senso la riflessione già avviata nel 2010 in alcuni settori, ha avuto nel 2011 ulteriori sviluppi nell'ambito degli obiettivi strategici del triennio 2011-2013, i cui risultati vanno monitorati e, ove necessario, adeguati ulteriormente alla situazione, purtroppo per ora in rapida deterioramento senza segnali di inversione di tendenza, delle nostre risorse e disponibilità economiche.

Ecco in sintesi un quadro degli obiettivi raggiunti e di quelli che restano da verificare.

**CENTRALITÀ DEL SOCIO E DELLE SEZIONI**

Riconfermando il ruolo centrale delle Sezioni, sia come punto di riferimento e di aggregazione sociale sia come elemento essenziale nella realizzazione pratica nella collettività e nel territorio degli scopi istituzionali, al fine di agevolare i rapporti con la Sede centrale e accelerare il flusso di comunicazioni e interventi amministrativi da e per Sezioni e Soci, è stato rivisitato in modo sostanziale il sistema informatico con una riorganizzazione del programma per il tesseramento e quindi con una diversa classificazione delle tipologie di Socio e delle attività sociali dei titolati in modo da renderne più snella e puntuale la gestione.

**RIASSETTO OTCO**

A seguito del progetto di riordino degli Organi tecnici centrali operativi approvato dal Consiglio centrale nel novembre del 2010, è stato messo a punto un documento di sviluppo del progetto stesso, presentato nel gennaio 2011, che prevede di attuare il conseguimento delle finalità attraverso la razionalizzazione, l'integrazione, l'efficienza e l'economicità dei processi e delle attività, la valorizzazione paritetica dei titolati e il miglioramento delle strutture di coordinamento centrali e sul territorio. In particolare per quanto concerne lo sviluppo del progetto nel territorio mi piace ricordare la relazione presentata in aprile da Francesco Carrer e Claudio Mitri a Gorizia al 131° convegno delle sezioni Veneto-Friulane-Giuliane su "Organi tecnici, scuole e sezioni. Sinergie e problematicità di un sistema integrato", che formula concrete proposte nella logica di ottimizzare le risorse (per il testo vedi il sito [www.caiveneto.it](http://www.caiveneto.it)). A livello di struttura di coordinamento centrale, individuata in Unicai, l'Unità formativa di base delle strutture didattiche del CAI, nel settembre è stato approvato dal Consiglio centrale il nuovo regolamento che fa confluire nella struttura di Unicai rappresentanti del C.A.A.I., A.G.A.I. e C.N.S.A.S., oltre ai rappresentanti degli

OTCO, componenti del Sodalizio indispensabili per realizzare il coordinamento delle attività degli OTCO e predisporre strutturalmente l'integrazione ed accorpamento. Come primo atto in tale direzione è stato formalmente approvato il documento redatto da Unicai "Base culturale comune – Linee guida 2010". Sempre in applicazione del progetto, in novembre si è proceduto alla trasformazione in strutture operative della Commissione Cinematografica, che ha assunto la denominazione di Centro di Cinematografia e Cineteca del CAI, e della Biblioteca Nazionale, denominata Struttura operativa Biblioteca Nazionale.

**GIOVANI**

Il tema dei giovani, messo in evidenza in diverse circostanze con le mozioni presentate a Mantova, Mestre e al congresso nazionale di Predazzo, resta un argomento centrale nelle politiche del Sodalizio, sia per dare continuità alla compagine sociale coinvolgendo le generazioni che domani ne gestiranno le sorti, sia per dare il nostro contributo per superare le difficoltà che i giovani incontrano per individuare e fare propri alcuni dei valori della propria identità e degli orientamenti verso una equilibrata e armoniosa socializzazione anche nel rapporto con l'ambiente. Si è proseguito quindi nello studio e nella messa a punto di specifiche linee guida per giungere a una concreta attuazione delle soluzioni proposte nelle mozioni, che consentano alle sezioni e ai titolati che operano sulle problematiche giovanili una maggiore incisività e efficacia delle attività specifiche. Si ritiene che nel corso del 2012 si sarà in grado di procedere alla pubblicizzazione del citato documento. Naturalmente la formazione rivolta ai giovani deve tenere conto degli aspetti legati alla sicurezza delle attività sul terreno, e a tal fin ricordo il tema sviluppato dal XXVI Congresso degli accompagnatori di Alpinismo Giovanile del Veneto e Friuli-Venezia Giulia tenutosi a Cervignano del Friuli nel novembre scorso, "Frequentare la montagna in sicurezza, come cambia la preparazione dell'accompagnatore di alpinismo Giovanile". Non minore è l'attenzione rivolta al mondo giovanile esterno, i cui principali ambiti di aggregazione sono individuati nella scuola e nelle associazioni di volontariato che operano nell'organizzazione di attività extrascolastiche. Per quanto concerne la presenza del CAI nella scuola è allo studio la presentazione di nuovi protocolli col ministero della pubblica istruzione che, implementando l'attuale, siano finalizzati alla diffusione della cultura della sicurezza. Nell'attuazione dell'attuale protocollo prosegue la positiva esperienza dei corsi di formazione per docenti, realizzati con gli operatori messi a disposizione degli OTCO dell'AG, TAM e CSC. Tra le novità del 2011, ai corsi tradizionali è stato aggiunto un corso invernale per docenti tenutosi a Misurina nel febbraio 2011, battezzato "Una scuola coi fiocchi".

**150°**

L'anno trascorso ha rappresentato un importante periodo di preparazione per le celebrazioni del 150°. La Commissione e il Coordinamento operativo hanno lavorato in sinergia per individuare gli indirizzi generali e tradurli quindi in linee guida entro le quali inquadrare i progetti sia sul piano nazionale che su quello regionale e sezionale.

Com'è riferito nella relazione specifica sono stati precisati gli ambiti dei vari progetti, sia di quelli la cui realizzazione compete agli Organi centrali, sia di quelli di iniziativa del territorio ai quali, in base alla rispondenza dei criteri di congruità espressi nelle linee guida è stato concesso il patrocinio e l'uso del logo, da parte del CDC. È stato quindi messo a punto il programma di massima delle celebrazioni e il relativo piano finanziario, nonché il dossier per la ricerca sponsor, sia a livello nazionale che locale, senza il cui intervento molti progetti resterebbero sulla carta, dato il momento particolarmente delicato tanto per le disponibilità interne che per l'economia in generale.

Ma il cammino "verso il 150°" non si è fermato ed alcuni dei progetti individuati per il 2011, in concomitanza con le celebrazioni dell'Unità nazionale, sono stati realizzati, come è stata data ampia informazione dalla stampa sociale. In particolare ricordo a livello nazionale le quattro mostre del Museo della Montagna, due a Torino, poi a Trento e a Napoli. A livello regionale o inter-regionale in Piemonte le manifestazioni "Monviso 150" organizzate da un gruppo di Sezioni piemontesi, quindi l'inaugurazione del Museo dell'Alpetto, nell'edificio del primo rifugio storico del CAI, dedicato a Giacomo Priotto, d'iniziativa del GR Piemonte; lo spettacolo "Gli Italiani delle montagne", cantata per orchestra e coro, promossa dalla sezione di Torino e dal coro sezionale Edelweiss, messo in scena in maggio al SERMIG di Torino, spettacolo replicabile; e ancora una delle iniziative programmate dalla Sezione Ligure, che in un progetto comune con la Sezione di Milazzo hanno realizzato l'incontro fra i soci, nel segno delle celebrazioni unitarie.

Certo il cammino è lungo, tutto in salita, e non ce ne nascondiamo le difficoltà. Vi sono molti aspetti ancora da approfondire, sia sul piano organizzativo che su quello finanziario. A tal scopo è stata predisposta una postazione fissa presso la Sede centrale che, per ora operando a part time, sia di appoggio e di riferimento sia per la Commissione e per il Coordinamento, sia per il territorio. Inoltre si è individuato a bilancio per il 2012 un primo stanziamento per avviare quelle attività che richiedono una preparazione biennale. Ma proprio com'è nello spirito delle manifestazioni, ben precisato dall'allora Presidente generale Salsa "un prodotto culturale della realtà nazionale del CAI, formato dal mosaico dei contributi delle realtà regionali e non un prodotto amministrativo della cosiddetta Sede centrale" che confidando nella collaborazione di tutti abbiamo buoni motivi per ritenere che lo sforzo comune darà luogo ad un insieme di attività in cui tutti i soci potranno riconoscersi in una maggior consapevolezza della realtà rappresentata dal Sodalizio, e, all'esterno in una maggior visibilità del nostro impegno a favore della collettività.

**STAMPA PERIODICA**

La stampa periodica ha da sempre rappresentato la punta di diamante della nostra comunicazione, seppure da tempi e con periodicità diverse. La Rivista, nel 2011 ancora bimestrale, ha sempre avuto la funzione di documento storico e testimone dell'evoluzione dell'Associazione, dell'alpinismo e in genere delle attività che a vario titolo riguardano il mondo della montagna; Lo Scarpone ha svolto il ruolo di notiziario delle attività degli organi centrali e territoriali e di strumento di informazione d'attualità

su eventi, fatti e persone sia interni al Sodalizio che esterni. Tale modello di comunicazione è rimasto inalterato nella periodicità e nella diffusione dal 1993 al 2011, certamente rispondendo alla sua funzione di house organ, con costi ritenuti proporzionati sia al bilancio dell'associazione che alla quota a carico dei soci.

In questo periodo tuttavia si sono verificati due fenomeni che seppure con tempi ed effetti diversi hanno reso necessaria una revisione di tale formula, fenomeni che l'hanno resa da un lato anacronistica, dall'altro eccessivamente onerosa.

La rapida evoluzione dell'informatica, che ha riguardato in particolare modo gli ambiti del lavoro e della comunicazione, ha fondamentalmente modificato i modi e i tempi di diffusione dell'informazione, mentre gli aumenti attuali nei costi delle materie prime, del lavoro e del trasporto nella distribuzione postale, con una tendenza che non lascia certo ben sperare, investendo la società tutta ci hanno indotto a quei cambiamenti che, elaborati nel 2011 produrranno i loro effetti a partire dal 2012. Il problema principale infatti era rappresentato dai limiti di diffusione e di tempestività nell'informazione che la formula del Bimestrale e mensile cartacei rappresentava. Per poter essere presenti con la nostra voce in ambito nazionale, poiché tale è la nostra Associazione e poter essere "competitivi" con altre voci soprattutto della stampa generalista, spesso stonate, era necessario ampliare il nostro ambito di diffusione, sia come visibilità concreta, sia come accessibilità virtuale, questa rivolta a tutti gratuitamente e in particolare al mondo giovanile. La formula studiata e messa a punto risponde quindi a tali esigenze, oltretutto consentendo un contenimento dei costi. Come è più ampiamente riferito nella relazione specifica la Rivista del Club Alpino Italiano, che dal 2012 assumerà la testata di "montagne 360°" proprio per indicare l'apertura al mondo esterno del nostro Club, tornerà ad essere mensile con lo stesso numero di pagine del bimestrale, in modo da nulla togliere in quantità e qualità dell'informazione ai soci rispetto alla formula precedente ma poter essere distribuita nelle edicole, mentre Lo Scarpone, mantenendo immutata la testata e la cadenza mensile ma con aggiornamenti bisettimanali, esce in rete per la lettura on-line, costituendo il veicolo di comunicazione di eccellenza per tempestività nel collegamento con le Sezioni, gli Organi istituzionali e i Soci che desiderino essere costantemente aggiornati, e inoltre aprendo il canale di comunicazione all'esterno.

Si è trattato di un'azione di razionalizzazione che ha richiesto coraggio e energie, sacrificando qualche sentimentalismo, certo, e che richiederà ancora impegno per affinare il "prodotto" sia nelle aspettative interne che nelle proiezioni esterne. Ma sono certo che anche qui, con la collaborazione di tutti, oltretutto di quanti vi hanno sin qui lavorato con competenza e professionalità, sarà una sfida vincente.

### CONTENUTI, METODI E STRUMENTI

Osservando gli "orizzonti e orientamenti", concetti richiamati nella testatina dell'editoriale della nostra rivista, si nota che attualmente la forbice che distingue l'alpinismo di performance e di competizione da quello associativo e sociale, si divarica sempre più. Le realizzazioni di superatleti professionisti o semiprofessionisti che del loro alpinismo hanno fatto lo scopo di vita,

si allontanano sempre di più da quelle di coloro per i quali la frequentazione della montagna resta una delle occupazioni del tempo libero, seppure a diversi livelli.

Partendo da questa realtà, pur dando il giusto riconoscimento ai meriti e al valore degli exploit degli alpinisti di punta, e qui mi piace ricordare le imprese di Simone Moro, Abele Blanc, Mario Panzeri, Hervé Barmasse è ovvio che come Associazione, dobbiamo dedicare tutte le nostre risorse a quest'ultimo ambito, secondo il modello culturale che ci appartiene e che va diffuso con tutti i mezzi formativi e di comunicazione di cui disponiamo o ai quali abbiamo accesso. In tre direzioni si è esplicitata particolarmente la nostra attività formativa: nell'alpinismo, che ha visto particolarmente impegnata la CNSASA nel suo 75° anno di attività, nell'escursionismo ove la CCE deve confrontarsi con le sempre crescenti problematiche della sentieristica, dovute al massiccio incremento degli utenti, la speleologia ove la CCS opera attivamente sia nell'approfondimento della conoscenza con nuove esplorazioni sia alla tutela dell'ambiente ipogeo. Tutti saperi che il Comitato Scientifico Centrale, al quale il nuovo presidente Mattia Sella ha dato nuovo impulso, intende portare fuori dal Sodalizio per formare i giovani ad affrontare la montagna con maggior consapevolezza.

Ambito in cui il nostro modello culturale nell'orizzonte della società non è quello di promuovere un alpinismo massificato ma un alpinismo familiare dove per famiglia intendiamo tutte le componenti di età, dai bambini delle primarie ai "seniores", studiando, mettendo a punto e diffondendo per ogni fascia di età un "modo di essere" in montagna aderente ai nostri principi di responsabilità, consapevolezza, quindi sicurezza e rispetto. Modello culturale che nell'orizzonte geografico ed ambientale rivolge una particolare attenzione alle aree "depresses" sotto il profilo del turismo montano, incoraggiando iniziative locali, anche private, che si sviluppino nella nostra ottica e che non vanno considerate come concorrenziali ma sinergiche al raggiungimento degli obiettivi di carattere sociale.

Se questi sono gli orizzonti circa i contenuti, vediamo quali sono le azioni intraprese e gli obiettivi realizzati o in fase di elaborazione.

### AMBIENTE E TERRITORIO

L'ambiente in generale come patrimonio e come risorsa è al centro dell'attenzione e delle problematiche internazionali legate da una parte alla necessità di tutela dei "polmoni verdi" della terra e dall'altra dello sfruttamento delle fonti energetiche non rinnovabili. Nell'ambito più limitato dell'ambiente montano l'acuirsi nell'ultimo decennio dei cambiamenti climatici e della crisi economica che hanno modificato sia la geodinamica e la stabilità del territorio, sia l'economia montana da una parte che i tempi e i modi del turismo alpino dall'altra, hanno reso necessaria una rivisitazione e aggiornamento dei documenti di indirizzo del CAI in materia di protezione della natura (Bidecalogo, Charta di Verona, Tavole di Courmayeur, Mozione di Predazzo) che datano da trent'anni or sono in avanti. La Commissione Consiliare per le Politiche Socio Ambientali all'uopo costituita, in collaborazione con la Commissione centrale per la Tutela dell'Ambiente Montano, ha redatto un documento unitario e articolato, che

riassume la posizione del CAI in merito alle molteplici tematiche ambientali, documento che verrà proposto all'approvazione degli organi istituzionali. In particolare gli argomenti connessi a tali documenti sono stati analizzati e approfonditi dalla CCTAM nel convegno tenutosi in aprile a Gemona del Friuli e ancora in ottobre a Pesaro nel 1° congresso degli operatori TAM.

Circa gli interventi specifici desidero ricordare la firma del protocollo per il parco nazionale del Pollino, avvenuta in novembre a Castrovillari, e la partecipazione nel gennaio 2011 a Cosenza e a Castrovillari al convegno sul Parco della Sila. E in marzo a Reggio Calabria al convegno sulla tutela ambientale dell'Aspromonte. In altre occasioni ed eventi esterni al Sodalizio abbiamo fatto sentire la nostra voce su vari argomenti di tutela dell'ambiente montano. A titolo di esempio ricordo nel gennaio 2011 l'intervento in occasione del II criterium sugli sci dei Parlamentari a Sestola, in aprile e maggio a Grénoble e a Chamonix il past president Salsa ha portato la nostra voce alle "Assises" dell'alpinismo, e al centro "Crepaz" al Pordoi al Consiglio della fondazione Dolomiti Unesco; in giugno nostri relatori all'EURAC di Bolzano nella conferenza internazionale organizzata dal Segretariato permanente della Convenzione delle Alpi, CAI e Alpenverein austriaco "Il prezzo del paesaggio: chi pensa al paesaggio nelle Alpi", a settembre a Firenze all'assemblea nazionale per il rilancio Parchi, e a Agordo al convegno internazionale "Di chi sono le Alpi?".

Come si vede tale intensa attività propositiva ed espositiva denota il nostro forte interesse e coinvolgimento nelle tematiche ambientali.

In particolare le occasioni che ci hanno portato nel Meridione sono un'ulteriore dimostrazione dell'opportunità di svilupparvi maggiormente la presenza del CAI. A tale scopo il vice presidente generale Sottile è stato impegnato, talora affiancato da me, ad approfondire la conoscenza delle cause e delle potenzialità del territorio ai fini di tale presenza, partecipando a numerosi incontri ed eventi. Tra i più rilevanti ricordo ad aprile a Campobasso la tavola rotonda "il CAI e il Matese, una storia che continua"; in maggio a Cassino l'incontro con il presidente della provincia di Frosinone, e in Sardegna all'inaugurazione del Sentiero Frassati sul Gennargentu; in giugno e luglio incontri con il Prefetto per il Cammino delle Abbazie; in ottobre a Benevento in occasione del XIII Meeting Nazionale per la Sentieristica e per la XIII Settimana nazionale dell'Escursionismo; a Fossombrone e a Urbino la visita alle di Sottosezioni e in novembre a Cosenza l'incontro con le Sezioni calabresi e lucane. In tali occasioni sono emersi dati e situazioni significative agli effetti di stilare un'analisi che sviluppi gli argomenti legati alla minor presenza del CAI in talune aree, al fine di individuare e realizzare soluzioni migliorative.

### RAPPORTI ISTITUZIONALI

Nel momento in cui è allo studio una revisione del nostro quadro normativo sia per meglio rispondere alle aspettative dei Soci che per individuare e mettere a punto una efficace strategia di gestione delle potenzialità dell'intero Sodalizio, studio affidato sia sotto il profilo progettuale che sotto quello normativo al gruppo di lavoro "Il CAI del domani", è indispensabile mantenere stretti rapporti istituzionali con le autorità sia centrali che regionali, con

fondazioni e associazioni che operano nell'ambito della montagna nonché con le istituzioni internazionali di riferimento. Tali rapporti sono essenzialmente intesi ad una puntuale e aggiornata conoscenza dello stato attuale e dei possibili sviluppi della legislazione sia europea che dello Stato e delle Regioni in materia di montagna, in primo luogo perché la nostra normativa "in fieri" non presenti dissonanze o "rotte di collisione" con provvedimenti che ci possono riguardare, e in secondo luogo per poter influire sugli orientamenti legislativi secondo i nostri principi culturali e le nostre necessità strutturali intese a sempre migliori prestazioni di servizi formativi e per la sicurezza.

A tal fine come invitati permanenti alle riunioni del Gruppo Amici della Montagna del Parlamento abbiamo partecipato a sette riunioni del Gruppo, nonché a incontri con l'On. Erminio Quartiani, Presidente onorario del gruppo stesso e il nuovo presidente Senatore Giacomo Santini, sulla cui convergenza di vedute ha rilasciato interviste per Lo Scarpone e La Rivista. Proficui gli incontri in marzo con il Ministero delle Finanze al fine della puntualizzazione del decreto sulle energie alternative nei Rifugi, e in dicembre con il Presidente della Conferenza delle Regioni Vasco Errani, affinché si renda portatore anche della nostra voce presso i governatori regionali.

Altrettanto stretti sono stati i rapporti con il Segretariato permanente della Convenzione delle Alpi nella persona del Segretario Marco Onida, rapporti sfociati anche nella conferenza internazionale di Bolzano di cui si è parlato sopra, e nell'intervista dallo stesso rilasciata a Lo Scarpone sullo stato della Convenzione e dei suoi protocolli.

Pure a livello internazionale in luglio a Milano si è tenuto un incontro con i rappresentanti all'UIAA e al CAA, anche in preparazione dell'Assemblea del Club Arc Alpin di settembre al Palamonti di Bergamo e in funzione della nostra partecipazione all'Assemblea generale dell'UIAA di ottobre a Kathmandu, anche in relazione alla possibilità di giungere alla formazione dell'UEAA, l'Unione Europea delle Associazioni Alpinistiche, per costituire in un'ottica continentale il coordinamento dei Club alpini europei. Ancora a Bergamo in novembre si è riunita la Commissione Access dell'UIAA. Con particolare attenzione abbiamo seguito i lavori della CIPRA, presieduta dal nostro delegato Oscar del Barba, particolarmente incentrati sulle problematiche connesse alla protezione ambientale nel cambiamento climatico e alla pianificazione territoriale.

Non meno assidua è stata la nostra presenza e collaborazione con le associazioni e fondazioni culturali che tradizionalmente svolgono attività e organizzano manifestazioni con intendimenti e in ambiti convergenti e sinergici ai nostri scopi statutari, ora più che mai utile ed efficace in relazione alle prossime celebrazioni del 150°. A tal scopo intensa e produttiva è stata la collaborazione con il Museomontagna e la Biblioteca Nazionale, i cui rappresentanti fanno parte della Commissione per il 150° per la realizzazione di idee e progetti comuni, così come si sono rafforzati i legami con il Filmfestival di Trento grazie anche alla elezione a Presidente del Festival del nostro past president Roberto De Martin, e ciò sia in relazione alla celebrazione del 60° anniversario del Festival nel 2012 che in relazione alla nostra presenza per il 150° nel 2013 con manifestazioni mirate. Consueta è la nostra

partecipazione e presenza ad altre iniziative, quali il premio Gambinus “Giuseppe Mazzotti” per la letteratura di montagna e ambiente, al MIDOP, Festival del Documentario naturalistico di Sondrio, al Cervino CineMountain Festival, nonché alla Fondazione Angelini di Belluno.

### COMUNICAZIONE

Mentre ritengo che la comunicazione interna al Sodalizio, ancorché perfettibile si realizzi in modo soddisfacente, anche grazie alla revisione e al potenziamento dei collegamenti con il corpo sociale tramite il sistema informatico e al rinnovamento nella formula editoriale e nei contenuti della stampa periodica, diversa è la riflessione per quanto riguarda la comunicazione esterna. Fondamentalmente le nostre difficoltà nel diffondere all'esterno il nostro messaggio sono determinate dal meccanismo secondo il quale una notizia, per essere accolta e diffusa dai media, deve necessariamente aumentare le vendite o all'aumento del dato di ascolto televisivo. Paradossalmente le notizie più “appetibili” in tal senso, quelle che “bucano lo schermo” sono gli scoop scandalistici, o destinati a fare sensazione colpendo in senso negativo l'immaginazione del pubblico. È quindi ovvio che è assai difficile far rientrare il nostro messaggio in tali categorie, laddove tradizionalmente il nostro è un messaggio culturale formativo, dai contenuti positivi e rassicuranti.

Poiché queste sono tuttavia realtà, quella esterna che non possiamo e quella interna dei nostri contenuti che non intendiamo modificare, è necessario per quanto possibile adeguare i nostri strumenti di comunicazione ai modi del mondo dell'informazione. Anche se non sono mancati i riscontri positivi alla nostra attività di comunicazione, com'è riferito nella relazione specifica, ritengo si debba approfondire ulteriore impegno in tale settore e a tal uopo è allo studio un piano di comunicazione a breve e a medio termine basato su una linea coerente di immagine del ruolo e della presenza centrale del CAI nel mondo della montagna, utilizzando come veicolo per trasferire tale immagine all'attenzione del pubblico la circostanza del 150° di fondazione e le sue manifestazioni rivolte alla collettività.

### CONCLUSIONI

Walter Bonatti nel lasciarci ci ha dato, con la testimonianza della sua vita, una grande lezione: chiunque all'interno della propria esperienza esistenziale ha la possibilità di realizzare qualcosa di grande e di buono, cioè inteso a migliorare sé stesso e la realtà con la quale si confronta. Io credo che ciò, per tutti noi ai quali qui ed ora è stata affidato l'onere e l'onore di amministrare il patrimonio ideale, umano ed economico rappresentato dal Club alpino italiano debba configurarsi nel realizzare ciò che vorremmo che fosse l'Associazione e ancor più la montagna sulla quale intendiamo proiettare a 360° il nostro messaggio culturale e le nostre attività pratiche. Ritengo che questo in estrema sintesi e nella linea di quell'essenzialità alla quale dobbiamo ispirare il nostro operato non possa che identificare la montagna ed il CAI con uno spazio di libertà e responsabilità per tutti coloro che a vario titolo si trovano ad interagire in esso.

Le risorse, i modi e i mezzi di cui disponiamo sono quelli richiamati nelle pagine che precedono, ma forse è opportuno richiamare l'attenzione sulla necessità che una volta individuate le linee essenziali tutti si adoperino in modo leale, solidale e coerente per contribuire alla costruzione e alla conservazione comune di questo spazio, superando personalismi e sterili confronti critici che si risolvono in attriti e dispersione di energie. Solo uno sforzo comune in questa particolare situazione di crisi generale, può farci superare le difficoltà che inevitabilmente ostacolano il nostro cammino.

A conclusione di questo secondo anno di presidenza, che ho dedicato in parte ad approfondire la conoscenza delle problematiche, a volte assai complesse, legate agli adeguamenti strutturali indispensabili per rendere la nostra associazione più agile e più rispondente alle richieste e sollecitazioni che pervengono dal territorio sia dal nostro interno che dall'esterno, e in parte a coordinare la gestione di provvedimenti improcrastinabili a causa della situazione generale di crisi, devo rivolgere un sincero ringraziamento a quanti, dai componenti gli organi istituzionali al personale tutto, che in capo al nuovo direttore si è trovato a far fronte a ranghi ridotti alla sempre crescente mole di lavoro, mi hanno agevolato il compito e confortato nei passaggi più difficili piazzando solide protezioni per la sicura progressione della cordata. Tra costoro in particolare il componente il Consiglio che lascia la carica per fine mandato, Luigi Grossi. Ora ci attende un periodo di poco più di un anno decisivo per giungere al traguardo del 150° di un Club alpino non arroccato a difesa delle posizioni acquisite ma reso più dinamico ed incisivo, in grado di orientare, come forza motrice centrale nella costellazione delle iniziative legate alla montagna, le scelte e i comportamenti di quanti frequentano la montagna, e le decisioni di coloro ai quali spetta la responsabilità di ridisegnarne la mappa socioeconomica.

Infine un pensiero inteso a commemorare quei Soci che giunti al termine del loro percorso terreno hanno lasciato traccia nel nostro ricordo e nel nostro cuore:  
 Walter Bonatti (Medaglia d'Oro)  
 Alberto Bonafede (CNSAS)  
 Achille Borella (Sezione di Rho)  
 Alberto Botta (già Segretario Generale)  
 Fabio Favaretto (Sezione di Mestre)  
 Aldo Giustina (CNSAS)  
 Fulvio Ivaldi (già Presidente Convegno LPV)  
 Giorgio Nenzi (Sezione di Conegliano)  
 Mario Merelli (Sezione di Bergamo SS. Ardesio)  
 Renzo Mingardo (Sezione di Mestre)  
 Francesco Riccaboni (già Consigliere Centrale)  
 Enzo Ronzoni (Sezione di Bergamo)  
 Gilberto Salvatore (già Presidente della Sezione di Livinallongo del Col di Lana)  
 Mario Sardi (Sezione di Vittorio Veneto)  
 Stefano Tirinzoni (già Vicesegretario Generale)  
 Excelsior!

# Bilancio 2011: per il CAI ancora un anno positivo

Come ogni anno, alla fine di marzo il Comitato centrale di indirizzo e di controllo è chiamato a valutare il risultato della gestione patrimoniale-economico-finanziaria del Sodalizio. Il 31 marzo 2012 il CC ha approvato il Bilancio d'esercizio 2011 - redatto secondo principi civilistici - che presenta un risultato positivo e che andremo ora ad analizzare nelle sue componenti più significative.

Nell'Attivo dello Stato Patrimoniale, la voce relativa alle immobilizzazioni immateriali presenta il maggiore incremento, passando dai circa 49 mila euro del 2010 agli attuali 139 mila. Essa si riferisce essenzialmente ai costi del progetto di riorganizzazione della struttura informativa del Sodalizio, avviato nel corso del 2010 e proseguito con la realizzazione dei primi tre moduli della piattaforma del tesseramento ovvero quelli relativi alla gestione degli utenti e delle deleghe, al sistema di messaggistica tra le applicazioni e all'infrastruttura di supporto alle transazioni. Parallelemente è iniziato anche lo sviluppo di strumenti software necessari alle procedure di bonifica dei dati attualmente contenuti nel database dei soci. Come anticipato lo scorso anno, si è formato nel settembre 2011 un gruppo di lavoro di Sezioni campione che è stato coinvolto direttamente nell'avvio delle attività di progetto. Nelle immobilizzazioni materiali segnalo la sostituzione degli arredi (letti, materassi, sgabelli, etc.) al Rifugio Quintino Sella al Monviso, la realizzazione del cablaggio della Sede centrale oltre all'insonorizzazione della centrale termica della stessa sede.

L'Attivo circolante, registra una sensibile diminuzione dei crediti a seguito dell'incasso, nel corso dell'esercizio, di poste che generalmente confluiscono nelle casse del Sodalizio dopo il 31 dicembre quali ad esempio la quota reciprocità Rifugi ed alcuni contributi. Le disponibilità liquide raggiungono nuovamente, superandoli, i livelli del 2009, portandosi a oltre cinque milioni di euro. Tale incremento è dovuto principalmente alle risorse provenienti dalla quota parte delle quote associative denominata “contributo assicurazioni”, utilizzata parzialmente per la copertura degli oneri assicurativi e per la parte residua destinata al Fondo Rischi assicurativi.

Nel Passivo dello Stato Patrimoniale si evidenzia l'incremento di circa 26 mila euro relativo all'avanzo di esercizio 2011 del Patrimonio netto, costituito esclusivamente dagli avanzi degli esercizi precedenti. Come detto, a proposito delle disponibilità liquide, le risorse provenienti dalla quota parte delle quote associative hanno consentito di riportare il Fondo Rischi assicurativi ad oltre 1.200 mila euro, ricostituendo in tal modo un “tesoretto” finalizzato ad ammortizzare eventuali imprevedibili incrementi dei costi assicurativi.

Per quanto concerne i debiti si registra un decremento complessivo di circa il 4 %, principalmente determinato dal minore importo del conguaglio dei premi 2011 dovuto alle Compagnie di assicurazione.

Passando al Conto Economico, segnalo innanzitutto che il 2011 registra un nuovo incremento del corpo sociale che raggiunge i 319.467 soci, confermando il trend positivo di crescita iniziato nel 2006. Nel Valore della Produzione, i ricavi inerenti le quote associative evidenziano, a seguito dell'aumento deliberato dall'Assemblea dei Delegati 2010, un incremento di circa 1.148 mila euro rispetto al precedente esercizio.

Il 2011 ha segnato un'inversione di tendenza per quanto riguarda i ricavi pubblicitari, in flessione dal 2006, registrando nonostante le criticità del mercato un incremento dell'11,3%.

I ricavi dalla vendita di pubblicazioni presentano invece un decremento del 4,6% attribuibile principalmente alla mancata pubblicazione del volume “Civetta” della Collana “Guida dei Monti d'Italia”, in coedizione con il Touring Club Italiano, slittata al 2012.

Per quanto riguarda i trasferimenti da parte della Presidenza del Consiglio dei Ministri, sia i contributi finalizzati alle attività istituzionali del CAI che alle attività del CNSAS hanno subito una notevole riduzione, rispettivamente pari al 25,8% e all'11,4%.

A seguito dei ripetuti tagli dei contributi statali, il rapporto tra le fonti proprie del Sodalizio - quote associative e altri proventi - e quelle provenienti dallo Stato, è sempre più favorevole alle prime determinando nell'anno 2011 un tasso di autonomia finanziaria pari al 79%, convalidando la propria costante capacità di autofinanziamento.

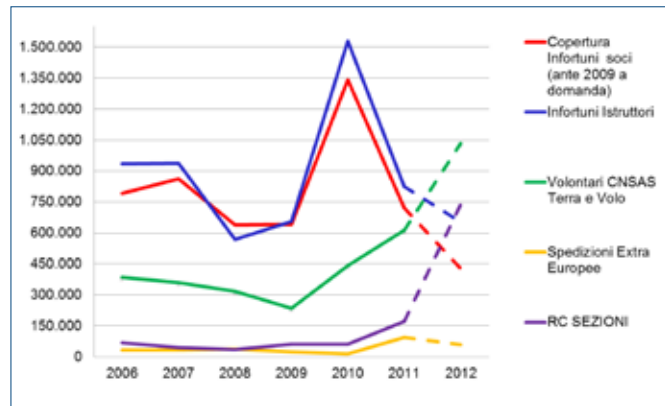
Nell'ambito dei Costi della produzione, sottolineo il significativo contenimento dei costi inerenti la Stampa sociale, pari al 15,6% rispetto al 2010 a seguito della limitazione della foliazione dei fascicoli de “La Rivista” e de “Lo Scarpone”. Tale operazione ha comportato una riduzione dei costi di produzione dei periodici e, in misura maggiore, dei costi di spedizione in abbonamento postale che nel precedente esercizio avevano subito un notevole incremento a causa dell'aumento delle tariffe postali a partire dal 1° aprile 2010. L'insieme della quota “pubblicazioni” - incrementata di 1 €/socio dall'Assemblea dei Delegati di Riva del Garda, degli introiti pubblicitari e della vendita di abbonamenti ha consentito nuovamente nell'esercizio 2011 di non chiudere in perdita tale attività istituzionale.

I costi relativi alle Assicurazioni hanno subito un rilevante complessivo ridimensionamento pari a circa il 27%, tenuto conto che nel 2010 i maggiori costi sostenuti per la copertura dei rischi assicurativi oggetto di disdetta da parte di Fondiaria-SAI, sono stati “assorbiti” per oltre un milione di euro dal Fondo Rischi assicurativi. Nel corso del 2011 sono state esperite le procedure di gara per

L'affidamento dei servizi assicurativi a favore di Soci, Titolari e Volontari del CNSAS per il triennio 2012-2014; per alcune di queste polizze le procedure di gara sono andate più volte deserte in quanto il premio a base d'asta non era ritenuto congruo dalle Compagnie di Assicurazione. Soprattutto per le polizze RC si sono incontrate numerose difficoltà nel trovare una Compagnia che coprisse tale rischio: la copertura del rischio di responsabilità civile in favore dei Soci è stata garantita a fronte di un aumento del premio pari al 438% rispetto al 2011.

Alla luce dell'imprevedibilità del mercato assicurativo e della sinistrosità delle polizze, parte dell'incremento di 3 € chiesto ai Soci nel 2011 è stato utilizzato, come già detto, per incrementare il Fondo rischi assicurativi.

Il grafico sottoriportato illustra il trend dei costi assicurativi, da cui si evince che anche la polizza infortuni volontari CNSAS ha subito un ulteriore aumento dei premi per il 2012.



L'attività editoriale del Sodalizio ha visto la realizzazione e la ristampa di numerosi manuali tecnici oltre alla prosecuzione delle collane "Itinerari naturalistici e geografici attraverso le montagne italiane" e "I Pionieri" nonché la pubblicazione del primo volume "Alpinismo solitario" della collana "I grandi alpinisti".

Per le attività svolte dagli OTCO, per la cui realizzazione sono state utilizzate risorse per circa 724 mila euro, si segnalano: corsi di formazione e aggiornamento per i titolari delle diverse aree tecniche; attività di studi e ricerca; partecipazione a congressi internazionali; acquisto, restauro e rilegatura opere per la Biblioteca Nazionale; progetto di microfilmatura e digitalizzazione de Lo Scarpone; contributi agli Organi Tecnici Territoriali Operativi nonché contributi finalizzati alla manutenzione ordinaria dei Rifugi di proprietà delle Sezioni. Le attività indicate e molte altre sono specificamente descritte nelle relazioni degli OTCO inserite nel "Rapporto sull'attività dell'anno 2011" e pubblicato sul nostro sito [www.cai.it](http://www.cai.it).

Per quanto concerne l'attività del Corpo Nazionale Soccorso Alpino e Speleologico sottolineo che, nonostante tali attività siano finanziate da specifiche disposizioni legislative, le risorse erogate negli ultimi anni hanno subito sempre maggiori decurtazioni che rischiano di bloccare servizi di pubblica utilità connessi alla tutela, alla promozione, alla frequentazione in sicurezza e alle pratiche di soccorso in caso di incidenti in montagna, con conseguenze difficilmente valutabili anche sul turismo montano.

Al mantenimento del patrimonio dei rifugi di proprietà delle Sezioni, al sostegno delle sezioni fortemente impegnate per i rifugi nonché al supporto di interventi finalizzati all'adeguamento, messa a norma e manutenzione straordinaria dei rifugi sono rivolte le risorse del "Fondo stabile pro rifugi". Alimentato dalla quota parte derivante dalle quote associative, dal contributo "reciprocità rifugi" e da alcune sponsorizzazioni, il "Fondo stabile pro rifugi" per il quinto anno consecutivo ha finanziato, attraverso specifici Bandi, 19 delle 28 domande pervenute per circa 494 mila euro.

I costi inerenti retribuzioni ed oneri sociali del personale dipendente della Sede centrale, che unitamente all'attività di volontariato svolta dai soci contribuisce al raggiungimento delle finalità istituzionali del Sodalizio, incidono nella misura del 5,5% sul costo della produzione. Segnalo che nel dicembre 2011 è stata portata a termine la riorganizzazione degli uffici tenuto conto della riduzione della dotazione organica disposta dal D.L. n.138/2011 (-10% della spesa complessiva), delle mutate esigenze organizzative del Sodalizio nonché del rilevamento dei carichi di lavoro assegnati al personale della Sede centrale.

Alla luce di quanto finora illustrato, ritengo che i costanti tagli alle risorse statali finalizzate alle attività sia del CAI che del CNSAS oltre all'imprevedibilità dei mercati assicurativi debbano indurre ad una riflessione sulla sostenibilità degli attuali livelli dei costi assicurativi, posto che l'incidenza di tale voce sul Costo della produzione è pari al 30%.

Concludo sottolineando che anche quest'anno si conferma la solidità economico-finanziaria del Sodalizio e la capacità di realizzare stabilmente le proprie finalità incentrate sull'obiettivo primario di sviluppare e diffondere la frequentazione, la conoscenza e lo studio delle montagne.

Coloro che sono interessati ad approfondire l'argomento possono visitare il sito istituzionale [www.cai.it](http://www.cai.it) ove è pubblicato in forma integrale il Bilancio d'esercizio 2011, la Nota integrativa e gli altri documenti ad esso collegati. E' possibile, inoltre, richiedere alla Sede centrale il fascicolo "Rapporto sull'Attività dell'anno 2011" - quest'anno pubblicato oltre che nella sua solita veste cartacea anche su CD Rom - che raccoglie in dettaglio la descrizione di tutte le attività che le risorse di Bilancio del Sodalizio contribuiscono a realizzare.

Andreina Maggiore  
Direttore del Club Alpino Italiano

### L'AUTRICE NELLA "TOP 1000" DEI CURRICULA ITALIANI

Andreina Maggiore, autrice dell'articolo, è direttore del CAI. Il suo è uno dei "1000 curricula eccellenti" a livello nazionale selezionati dalla Fondazione Marisa Bellisario. L'iniziativa dei "1000 curricula" è nata per individuare mille profili di donne italiane che abbiano i requisiti per ricoprire le più alte cariche in società quotate, controllate dalle Pubbliche Amministrazioni e collegi sindacali.



### \* "www.aku.it" si presenta in una nuova veste estiva



Attraverso un nuovo accattivante sito, AKU presenta una serie di materiali multimediali consultabili e sfogliabili online.

In questa nuova veste la sezione Products, dedi-

cata alla consultazione della collezione, diventa un catalogo multimediale, in cui l'utente può navigare soffermandosi su ogni particolarità del prodotto: dalle tecnologie applicate nella costruzione dello stesso, ai partner storici come Gore Tex® e Vibram. Un catalogo multimediale in cui AKU mette a disposizione del cliente tutti gli strumenti per cercare la propria scarpa ideale, a seconda dell'utilizzo e delle necessità, partendo dalla tecnologia di costruzione del prodotto spiegate dal Product Manager Giulio Piccin.

Info, gallerie fotografiche e video:

[www.aku.it/it/prodotti.html](http://www.aku.it/it/prodotti.html)

Tutto il materiale video è consultabile direttamente nel canale youtube di AKU, all'indirizzo [www.youtube.com/user/AkuOutdoorFootwear](http://www.youtube.com/user/AkuOutdoorFootwear)

### \* La suola vibram skyfit mostra gli artigli!

Un design funzionale e aggressivo che si ispira agli artigli di un puma e la mescola VIBRAM® XS Trek con eccellenti prestazioni di grip e comfort: queste le chiavi della performance della nuova suola da trailrunning VIBRAM® Skyfit, sviluppata in collaborazione con Dynafit per la scarpa MS FélineSuperlight, dedicata al trail running di alta quota.

Dynafit Féline Superlight è una scarpa da competizione robusta e leggera, disegnata per la corsa in montagna e ideale sia per il trailrunning che per lo skyrunning

Vibram® e Dynafit hanno studiato insieme uno speciale sistema Mapping Compound, che consiste nel suddividere la suola in 3 aree caratterizzate da 3 diversi livelli di durezza della stessa



### \* Rimettersi in forma con garmin, tra running, bike e hi-tech!

Con la stagione estiva alle porte, cresce la voglia di stare all'aria aperta, magari dedicandosi all'attività sportiva preferita per rimettersi in forma dopo un lungo letargo chiusi in casa. Che si tratti di corsa o di ciclismo, di nuoto o di mountain bike, Garmin propone una soluzione adatta ad ogni sportivo. Nella collezione troviamo il Forerunner 610 con schermo touchscreen, per gli amanti della corsa, oppure il modello Edge 800, il ciclo-computer scelto dai professionisti delle due ruote. E dopo una corsa o una pedalata, si potranno scaricare i dati dell'allenamento su Garmin Connect™, la piattaforma web in grado di raccogliere i tracciati di gara e i dati fisiologici degli allenamenti di oltre due milioni e 300mila sportivi in tutto il mondo e condividerli gratuitamente tra gli appartenenti alla community. Le nuove funzioni rendono Garmin Connect™ il portale di riferimento di tutti gli appassionati di sport. Informazioni per il pubblico: [www.garmin.com](http://www.garmin.com) - <http://connect.garmin.com>



### \* Progetto Sherpa Women: con la linea 5Continents, Salewa sostiene le donne del Nepal



C'è una popolazione himalayana senza la quale l'alpinismo come lo conosciamo oggi non esisterebbe affatto: stiamo parlando degli sherpa.

Il nome (dal tibetano shar = est e pa = popolo, dunque "popolo dell'est") si riferisce alle origini di questo gruppo etnico mongolo-tibetano che, quasi 500 anni fa, si insediò nella regione dell'Everest in Nepal. Gli sherpa, all'origine agricoltori, allevatori e commercianti, sono diventati famosi soprattutto per il loro ruolo nelle spedizioni e negli itinerari di trekking: lavorano tra le cime dell'Himalaya come portatori d'alta quota, Sirdar (guide) o cuochi. Il turismo legato al trekking è per gli sherpa, che sono oggi quasi 60.000, una delle principali fonti di reddito.

All'interno della comunità sherpa le donne più o meno giovani sono evidentemente svantaggiate dal punto di vista sociale, a causa di una mancanza di consapevolezza e di tradizioni profondamente radicate. Per aiutare le donne del Nepal occidentale nasce il progetto "Sherpa Women", in collaborazione con l'ONG "Empowering Women of Nepal" (un ente non governativo che si propone di emancipare le donne nepalesi impiegandole come guide di montagna). Per ogni prodotto venduto della linea da viaggio, SALEWA dona 1 euro all'associazione. È possibile scegliere tra 12 proposte della collezione estiva: dalle t-shirt in organic cotton, alle camicie con trattamento antimosquito, passando per gli irrinunciabili pantaloni zip-off 2 in 1 - a rapida asciugatura.

L'obiettivo del progetto è aiutare le donne a trovare lavoro e guadagnarsi da vivere attraverso una formazione mirata nel settore del turismo e del trekking. Il training dura due anni e i primi corsi sono cominciati a maggio. Tutti gli aggiornamenti sullo stato del progetto sono pubblicati sul sito web: [www.salewa.it/it/azienda/csr/progetto%20sherpa%20women](http://www.salewa.it/it/azienda/csr/progetto%20sherpa%20women)

### \* Ferrino

Una linea di accessori "lite" nata per le esigenze del viaggiatore che deve abbattere il peso per il bagaglio aereo, ma che al contempo deve poter usufruire di una serie di prodotti compatti e performanti a ogni occasione. Ferrino si impegna a sostenere l'ambiente; per questa linea sono stati ridotti al minimo gli scarti di produzione, il tessuto Cordura 30 D è certificato dall'Oeko - Tex e il packaging è in carta riciclata e assemblato senza colla.

Per informazioni: [www.ferrino.it](http://www.ferrino.it)

**Direttore Editoriale:** Alessandro Giorgetta  
**Direttore Responsabile:** Luca Calzolari  
**Redazione:** Stefano Aurighi, Stefano Mandelli  
TEL. 051/8490100 - E-MAIL: redazione360@cai.it  
**Hanno collaborato in questo numero:**  
Massimo Goldoni, Roberto Mantovani,  
Mario Vianelli, Roberto Serafin  
**Grafica e impaginazione:** Francesca Massai,  
Silla Guerrini  
**Service editoriale:** Cervelli In Azione srl- Bologna  
- TEL. 051-8490100 - FAX. 051-8490103  
**CAI - Sede Sociale:** 10131 Torino,  
Monte dei Cappuccini. Sede Legale- 20124  
Milano, Via E. Petrella, 19 -  
Cas. post. 10001- 20110 Milano -Tel. 02/205723.1  
(ric. Aut.) - Fax 02/205723.201 www.cai.it  
Teleg. centralcai Milano c/c post. 15200207  
intestato a CAI Club Alpino Italiano,  
Servizio Tesoreria  
Via E. Petrella, 19 - 20124 Milano.  
**Abbonamenti a la Rivista del Club Alpino  
Italiano- Montagne 360°:** 12 fascicoli del mensile:  
abb. Soci familiari: € 10; abb. Soci giovani: €  
5; abb. sezioni, sottosezioni e rifugi: € 10; abb.  
non Soci: € 24,00 + 2,10 (spedizione postale);  
supplemento spese per recapito all'estero: UE €  
28,46 / Resto d'Europa e Mediterraneo € 23,52  
/ Resto del mondo € 29,28. Fascicoli sciolti,  
comprese spese postali: Soci € 2,00, non Soci  
€ 3,50. Per fascicoli arretrati dal 1882 al 1978:  
Studio Bibliografico San Mamolo di Pierpaolo  
Bergonzoni Et C. snc, Via XX Settembre, 42- 40050  
Dozza (BO)- tel. e fax 0542/679083  
Segnalazioni di mancato ricevimento vanno  
indirizzate alla propria Sezione. Indirizzare tutta  
la corrispondenza e il materiale a: Club Alpino  
Italiano Ufficio Redazione- via E. Petrella, 19-  
20124 Milano. Originali e illustrazioni pervenuti  
di regola non si restituiscono. Le diapositive  
verranno restituite, se richieste.  
È vietata la riproduzione anche parziale di testi,  
fotografie, schizzi, figure, disegni senza esplicita  
autorizzazione dell'Editore.  
**Servizio Pubblicità:** G.N.P. s.r.l.  
Sede: Via Udine, 21/a - 31015 Conegliano, TV  
Tel: 0438-31310 / fax: 0438-428707 / e-mail:  
gnp@telenia.it  
Responsabile Pubblicità istituzionale:  
Susanna Gazzola. Tel: 0141-935258 / 335-  
5666370 / e-mail: s.gazzola@gnppubblicita.it  
Responsabile Amministrativo:  
Francesca Nenzi. Tel: 0438-31310 /  
fax: 0438-428707 / e-mail: gnp@telenia.it  
**Fotolito e stampa:** Arti Grafiche Amilcare Pizzi  
spa, via Amilcare Pizzi 14, Cinisello Balsamo (MI)  
Carta: carta gr. 75/mq. patinata lucida  
Sped. in abbon. post- 45% art. 2 comma 20/b  
legge 662/96- Filiale di Milano  
Registrazione del Tribunale di Milano n. 184 del  
2.7.1948- Iscrizione al Registro Nazionale della  
Stampa con il n. 01188, vol. 12, foglio 697 in data  
10.5.1984.  
Tiratura: 178.508 copie  
Numero chiuso in redazione il 07.05.2012



## › PICCOLI ANNUNCI

Annunci a pagamento

### GUIDE ALPINE

#### › WWW.MONTAGNAENATURA.IT

trek alpinismo viaggi

#### › WWW.LYSKAMM4000.COM

3472264381-3468077337 lyskamm4000@  
yahoo.it

#### ALPINISMO estivo

Tutti i 4000 e le Creste più belle delle Alpi.  
Corsi e Ascensioni M.Rosa: cap Margherita  
TREKKING

Tour M Rosa 4-11 agosto

Corsica GR20 nord 6-15 sett

Sardegna Selvaggio Blu 16-23 sett

#### SPEDIZIONI

Ottobre-Nepal: CB Everest-Baruntse-Giro

dei tre Coll

#### › CANYONING PARADISE

www.valbodengo.com

### ACCOMPAGNATORI, GUIDE TURISTICHE E T.O.

#### › PLANET TREK

Trekking:

Islanda dal 23.06. al 01.07.12.

Isola di Karpathos dal 03. al 10.07.12.

Montagne degli Dei dal 14. al 27.07.12.

Parchi Bulgaria dal 01. al 09.08.12.

Ararat-5156m. dal 03. al 11.08.12.

Mountain Bike:

TransBIKE Balcani dal 03.08. al 16.08.12. e  
dal 15. al 28.09.12.

Montagne d'Orfeo dal 01. al 09.09.12.

Atlas Mountain Bike dal 29.09. al 06.10.12.

Kilimanjaro dal 30.09. al 13.10.12.

Himalaya dal 15.10. al 07.11. 12.

Ecuador dal 13. al 30.11.12.

Patagonia dal 15.11. al 01.12.12.

Info: [www.planetrek.net](http://www.planetrek.net) ; [planet\\_trek@yahoo.it](mailto:planet_trek@yahoo.it)

Cell: 347 / 32 33 100 ; Uff. 0342 / 93 54 89

#### › TREKKING IN NEPAL

Shiva Ram Basnet

Esperta guida locale, parla italiano

[www.highspirittreks.com](http://www.highspirittreks.com)

#### \* NOTE TECNICHE PER I PICCOLI ANNUNCI

**Testo.** Il testo (max 500 battute) deve essere composto in carattere minuscolo e inviato per posta elettronica a [s.gazzola@gnppubblicita.it](mailto:s.gazzola@gnppubblicita.it), al massimo entro 65 giorni dalla data di uscita (il primo giorno del mese indicato in copertina).

**Per informazioni.** tel. 335 5666370 - 0141 935258

#### › SEZIONE DELL'ETNA [www.caicatania.it](http://www.caicatania.it)

-Trekking in Mongolia (Gobi) e Pechino  
12-30/9

-Cina classica e crociera su Yantzé 28/8-  
12/9

-Magadascar: parchi e spiagge 15-30/10

-info a [caicatania@caicatania.it](mailto:caicatania@caicatania.it)

#### › WWW.TREKKINGLIGHT.IT

ritmi lenti e trasporto bagagli

3477401475

[lanfattori@libero.it](mailto:lanfattori@libero.it)

#### › PATAGONIA E ISLANDA

25 anni di Gran Tour Naturalistici  
senza eguali direttamente dal Produttore/  
Guida

[www.naturaviaggi.org](http://www.naturaviaggi.org) - [info@natura-  
viaggi.org](mailto:info@natura-<br/>viaggi.org) - 3475413197

#### › WWW.NATURADAVIVERE.IT

dal 1985 tour naturalistici con guida

Estate 2012:

Trekking a Creta

Mongolia

Altopiano andino

Islanda

Kamchatka

Mustang trek

Tel 0586444407 [info@naturadavivere.it](mailto:info@naturadavivere.it)

#### › LADAKH ZANSKAR SPITI

Guida locale trekking Buon inglese

[www.ladakh-trek.com](http://www.ladakh-trek.com)

[rigzinsondup@rediffmail.com](mailto:rigzinsondup@rediffmail.com)

[stognaz@gmail.com](mailto:stognaz@gmail.com)

#### › NATURALITER - TREKKING E OSPITALITÀ MEDITERRANEA

Trekking ed escursionismo nei Parchi e

Riserve della Calabria, Sicilia,

Puglia, Basilicata, Campania e in Grecia.

Tel. +39.3289094209 / +39.3473046799

Email: [info@naturaliterweb.it](mailto:info@naturaliterweb.it)

[www.naturaliterweb.it](http://www.naturaliterweb.it)



L'Hotel è situato in una delle zone più belle delle Dolomiti. Dispone di 50 posti letto in camere con balcone, servizi privati, telefono, TV e 7 appartamenti da due a cinque persone. L'ottima cucina propone piatti tradizionali e specialità gastronomiche servite nella sala da pranzo panoramica o sulla terrazza soleggiata. A fine giornata, per rilassarsi, è disponibile la sauna, il bar in legno antico, la tipica stube tirolese "zirbenstube". Disponibile inoltre una sala giochi per bambini. L'Hotel è punto di partenza per escursioni nei Parchi Naturali Puez-Odle e Fanes-Sennes. Da visitare, a soli 7 Km, il museo Ladino.



**Camere 1/2 pensione da € 46,00 a € 66,00**  
**SCONTO A GRUPPI C.A.I.**  
**HOTEL\*\*\* & APPARTEMENT ANTERMOIA**  
Fam. Michaela e Ivo Winkler  
39030 S. Martino in Badia (BZ) Antermoia, 69 ☎ 0474-520049 fax 520070  
**E-mail: [info@hotelantermoia.com](mailto:info@hotelantermoia.com) [www.hotelantermoia.com](http://www.hotelantermoia.com)**



**Con tutto il cuore nel cuore delle Dolomiti!**  
**E-mail: [info@hotel-dolomiti.com](mailto:info@hotel-dolomiti.com) [www.hotel-dolomiti.com](http://www.hotel-dolomiti.com)**  
L'hotel Dolomiti vi offre varie categorie di stanze, dalle standard alle suites nei nostri chalets. Vi assicuriamo un'ottima cucina italiana e tipica locale. Servizi: reparto wellbeing con sauna, idromassaggio, bagno turco, idromassaggio in giardino. Saletta giochi e parco giochi per bambini. Novità: miniclub 20 ore settimanali per bambini dai tre anni; pacchetti famiglia con programmi settimanali incluso escursioni guidate da consultare sul nostro sito [www.hotel-dolomiti.com](http://www.hotel-dolomiti.com).  
**Mezza pensione da € 69,00 a € 95,00 secondo periodo in camera standard**  
**SCONTO A SOCI C.A.I. GIUGNO/LUGLIO/SETTEMBRE 10% AGOSTO 5%**  
**HOTEL DOLOMITI \*\*\***  
39030 La Villa (BZ) Alta Badia ☎ 0471-847143 fax 847390



Nel centro di Corvara, a 1550 mt, ai piedi dell'omonima montagna sorge l'Hotel Col Alto. La struttura tradizionale è collegata da una galleria sotterranea alla nuova costruzione che ospita curatissime suites, il **Wellness Center** e la sala congressi. Tutte le camere dotate di balcone, servizi, tel diretto, TV sat, cassaforte. L'accogliente rinnovata sala da pranzo sarà luogo di tranquillità e relax dove godere le raffinatezze del curato ristorante. Attrezzatissimo il **centro benessere** che offre: piscina coperta, percorso Kneipp, bagno turco, bagno alle erbe aromatiche, grotta ai vapori di sale, palestra, solarium, massaggi. Garage, parcheggio privato, sala giochi, parrucchiere: questi e altri i servizi che la Fam. Pezzeri sarà lieta di offrirvi.



**SCONTO A SOCI C.A.I. PER TUTTA L'ESTATE COMUNICANDOLO ALLA PRENOTAZIONE**  
**HOTEL COL ALTO \*\*\*\*\*** Fam. Pezzeri  
39033 Corvara (BZ) Str. Col Alto n° 9  
☎ 0471 831100 fax 836066  
**E-mail: [info@colalto.it](mailto:info@colalto.it) [www.colalto.it](http://www.colalto.it)**

#### PARCO NAZIONALE DEL GRAN SASSO E MONTI DELLA LAGA. LA LOCANDA DEL PARCO RESIDENCE B&B



In Abruzzo, ai piedi del monte "la bella Addormentata". Bellissimi appartamenti/monolocali curati nel particolare, dotati di angolo cottura. Piscina, solarium, doccia esterna calda, aree pic-nic, barbecue, area giochi per bambini e parcheggio privato.  
**SCONTI PARTICOLARI PER I SOCI CAI**

**prezzi a partire da € 35,00 a.p. con prima colazione a buffet bambini fino a 3 anni gratis e sconti dal 30% al 50%.**  
**La Locanda Del Parco Residence B&B**  
Contrada Campo Bertona, 27/a Montebello di Bertona (Pescara)  
cell 333-9410518 / 340-6745501 ☎ 085-8286152 fax 085-73115  
**[lalocandadelparco@fastwebnet.it](http://lalocandadelparco@fastwebnet.it) [www.bedandbreakfastabruzzo.jimdo.com](http://www.bedandbreakfastabruzzo.jimdo.com)**



L'hotel, che si trova nella splendida Valle di Tures a 865 mt, nel cuore del Parco Naz. delle Vedrette di Ries ed Aurina, dal 1976 è sinonimo di vacanza indimenticabile. Punto di partenza ideale per escursioni in un ambiente selvaggio e incontaminato. Le camere sono dotate di servizi, TV SAT, tel., phon, cassaforte, la maggior parte con balcone. La cucina offre specialità tirolesi e piatti della cucina italiana. **Piscina coperta e riscaldata** con prato sdraio, sauna, bagno turco, pozzo d'acqua fredda e piccola saletta fitness. A pagamento extra: whirlpool, massaggi, solarium e accappatoi a noleggio.  
**Mezza pensione a partire da € 53,00**  
**SCONTO AI SOCI C.A.I. 5% BASSA STAGIONE - 3% ALTA STAGIONE OFFERTE SPECIALI PER GRUPPI**  
**HOTEL ROYAL \*\*\*** Fam. Budroni-Plaikner  
Via Peinte, 28 - 39032 Molini di Tures (BZ) ☎ 0474 678212 Fax 679293  
**E-mail: [info@royal-budroni.com](mailto:info@royal-budroni.com) [www.royal-budroni.com](http://www.royal-budroni.com)**

WWW.SERVIZIOVACANZE.IT

www.hotel-laurin.com

Hotel Laurin, Via al Lago, 5, I-39034 Dobbiaco, Tel.: 0474/ 972 206, info@hotel-laurin.com

**Hotel Laurin** ★★★

Hotel Laurin, Via al Lago, 5, I-39034 Dobbiaco, Tel.: 0474/ 972 206, info@hotel-laurin.com

**Min: 49,00 €**  
**Max: 105,00 €**  
a persona al giorno in mezza pensione

**Sconto soci C.A.I. 10% tutto l'anno e inoltre speciale offerte per gruppi.**

L'HOTEL LAURIN è un tre stelle che offre il meglio in termini di accoglienza, servizi, svago e relax. Camere dotate dei migliori comfort. Vasca idromassaggio a 5 posti, sauna finlandese, solarium, whirlpool e bagno turco.

**UN CORDIALE BENVENUTO AL "WEISSES LAMM" (AGNELLO BIANCO)**

Benvenuti nel nostro romantico hotel tre stelle superior situato nel mezzo della verde Val Pusteria nell'Alto Adige. Ricaricatevi tra gli archi della nostra area saune, godetevi squisitezze culinarie nella nostra stube-ristorante storica e provate la cordiale ospitalità tirolese durante la vostra permanenza nelle Dolomiti. Rilassatevi nel cuore del Patrimonio Naturale dell'Umanità nelle immediate vicinanze del lago di Braies, delle malghe, dei ampi prati e dei boschi ombreggiati. Dispone di: autentica stube del 1882, bar, camere spaziose dotate dei migliori comforts, ascensore e garage. Per il relax propone: sauna finlandese, sauna alle erbe, bagno turco, vasca idromassaggio, solarium, caminetto e bagni Dr. Kneipp. Massaggi rilassanti su richiesta. Eccellente ristorante con specialità tipiche o internazionali. Colazione a buffet. 60 posti letto. Accesso internet WLAN.

**Mezza pensione da € 52,00 a € 88,00**

• **Offerta speciale 7=6 • La Magia Primavera, Estate Alpina, Il Piacere Autunnale, Autunno Dorato, Settimane per Famiglie**

**SCONTI A SOCI C.A.I. e speciale offerta per gruppi!**

**HOTEL "WEISSES LAMM" ★★★ Fam. Heiss**  
39035 Monguelfo (BZ) ☎ 0474-944122 fax 944733  
**E-mail: info@hotel-weisses-lamm.com www.hotel-weisses-lamm.com**

**HOTEL HOFMANN \*\*\***

**RESIDENCE \*\*\***

Albergo di antica tradizione, con accogliente atmosfera familiare, situato in una splendida posizione panoramica e soleggiata. Punto di partenza ideale per escursioni in tutta la Val Pusteria, sulle Tre Cime di Lavaredo e sulle numerose malghe in Val Casies. Arredamento tirolese, cucina tipica, sauna, bagno turco, idromassaggio, solarium e accogliente soggiorno.

**Mezza pensione da € 55,- a € 80,-. Disponibili 6 appartamenti!**  
Sconto soci C.A.I. -5% escluso ad agosto. Sconto a gruppi.

**ALBERGO HOTEL HOFMANN \*\*\* Fam. Hofmann . Gasse, 9**  
I-39030 S. Maddalena/Val Casies . T 0474 948 014 . F 0474 948 041  
**info@hotelhofmann.com . www.hotelhofmann.com**

**SCOPRITE IL VERDE MAGICO DELLA VAL PUSTERIA**

**H**otel con splendida vista panoramica. Gestione familiare con accanto un pittoresco maso (**AGRITURISMO**). Le ampie stanze sono dotate di ogni comfort, tutte con bagno e balcone panoramico. Immensa terrazza soleggiata e prati adiacenti per lunghe passeggiate ed escursioni. Vi offriamo accoglienti ambienti, ascensore, bar, sala da pranzo, parco giochi per bambini, salotto con stufa a legna, stube tirolese. Per il benessere troverete: laghetto balneabile, un'oasi di wellness con diverse saune, idromassaggio, doccie multiple e zona relax, massaggi a richiesta. La nostra famiglia cura personalmente le specialità gastronomiche tirolese ed italiane valorizzate da ottimi vini, un vasto programma di intrattenimento.

**1/2 pens. da € 44,00 a € 65,00 - riduz. bambini: fino a 8 anni gratis, fino a 12 -50%**  
**SCONTO A SOCI C.A.I. 10%**

**HOTEL PANORAMA ★★★** 39030 Corti/Chienes (BZ)  
Strada del Sole, 11 ☎ 0474-565238 fax 561619  
**E-mail: info@h-panorama.it www.h-panorama.it**

**Mezza pensione da € 55 a € 80**  
Sconto soci C.A.I.

**Scoprite l'Hotel Eller...**

Situato nel Parco Nazionale dello Stelvio con un incantevole panorama sul gruppo dell'Ortles, l'Hotel Eller è il luogo ideale per chi vuole trascorrere, in qualsiasi periodo dell'anno, una vacanza rilassante e a pieno contatto con la natura, anche grazie ai corsi di roccia e ghiaccio organizzati dalla vicina scuola di alpinismo Ortler. Camere-comfort con salottino, radio, TV-SAT, cassaforte, divano letto e balcone. **Nuovo centro benessere con piscina coperta, saune, solarium, massaggi e sala giochi per bambini.** Ricco buffet per la prima colazione, cucina raffinata, scelta menu e buffet di insalate.

**HOTEL ELLER** 1865  
dal 1865  
L'albergo dalle rinomate tradizioni

I-39029 Solda (1900 m) - Val Venosta-Alto Adige  
Tel. 0473 613021 - Fax 0473 613181  
info@hotelleller.com - www.hotelleller.com

**P**ensione Hofer a 1470 mt sulle rive del lago su cui si affacciano i massicci dell'Ötztal, del Silvretta e dell'Ortles, offre: camere con servizi, TV sat, telefono e confortevoli appartamenti da 2-6 persone. Sauna e solarium per il relax. Menù a scelta, con buffet d'insalate e verdure, colazione a buffet.

**SOLO AI SOCI C.A.I.:**  
dal 26/05 al 08/06 € 30,00  
dal 09/06 al 06/07 € 32,00 -  
dal 07/07 al 27/07 € 34,00  
dal 28/07 al 03/08 € 36,00 - dal 04/08 al 17/08 € 46,00  
dal 18/08 al 31/08 € 36,00 - dal 01/09 al 30/09 € 32,00

Per gli appartamenti il prezzo varia da € 35,00 a € 100,00 secondo periodo o sistemazione. **Pensione completa solo su richiesta.**

**PENSIONE HOFER ★★ APPARTAMENTI**  
39027 San Valentino alla Muta (BZ)  
☎ 0473-634620 cell. 348-7363518  
**E-mail: c.hofer@rolmail.net www.pensionhofer.com**

**H**otel tranquillo ed accogliente nel Parco Nazionale dello Stelvio, 70 posti letto in 29 camere, tutte con servizi, TV-Sat, connessione internet, tel e cassaforte. Ristorante con menu à la carte e piatti tipici. Ampia scelta di vini. Piscina coperta, sauna finlandese, bagno turco, whirlpool, cabina infrarossi, massaggiatore qualificato, ping-pong, sala per fumatori, internet point, zona Wi-Fi.

**Aperto dal 22/06 al 25/09 e dal 1/11 al 2/05.**

**Mezza pensione da € 50,00 a € 88,00**  
**SCONTO A SOCI E GRUPPI C.A.I. secondo periodo**

**HOTEL JULIUS PAYER ★★★ Fam. Reinstadler**  
39029 Solda, 21 (BZ) ☎ 0473-613030 fax 613232  
**E-mail: info@hotel-juliuspayer.com www.hotel-juliuspayer.com**

**HOTEL Stocker** ★★

Trascorra una felice e rilassante vacanza nella nostra casa. Con un ricco buffet di prima colazione la giornata inizia nel migliore dei modi. E dopo una bella camminata o una lunga giornata sugli sci si può rilassare nella nostra "area sauna". Per la cena sono a Sua disposizione vari menù a scelta e per chiudere la giornata il nostro bar all'interno della nostra struttura è a vostra disposizione fino a tardi. Per ulteriori informazioni visitate il nostro sito internet **www.hotel-stocker.com**

**Offerta speciale: sconti ai soci CAI, esclusa l'alta stagione, 1 settimana in mezza pensione, nel periodo dal 20.05. al 05.07.2011 a partire da € 330.00 a persona**

**Hotel Stocker\*\*\* . Via Principale, 42 . I-39027 S. Valentino a.M.**  
Tel. +39/0473/634666 . Fax +39/0473/634668  
**info@hotel-stocker.com . www.hotel-stocker.com**

**LA MONTAGNA MIGLIORA LA VITA!**

**O**bereggen, ai piedi del Latemar, che dal 2008 è diventato patrimonio naturale dell'Unesco, è un posto magico nel verde, senza traffico e con tantissime possibilità di tempo libero. Offriamo passeggiate a tema, escursioni, arrampicate, Mountainbike, Nordic Walking, il bosco avventura e tante altre attività per la vostra vacanza in montagna. L'Hotel con 43 camere di diverse tipologie è dotato di una bellissima piscina coperta con grande vasca da bagno, idromassaggio con vari giochi d'acqua e vasca per i bambini piccoli, sauna, bagno turco, biosauna, centro massaggi con Beauty Farm e Spa Suite, sala giochi per bambini, sala giochi con biliardo, freccette e calcetto, palestra e ampio giardino al sole. Escursioni con guida, cocktail di benvenuto, cena di gala, grigliata, noleggio Mountainbikes, tutto compreso nel prezzo. E per finire, l'ottima cucina e il nostro servizio "Good life" completano le vostre vacanze da sogno...scopri i dettagli sul nostro sito.

**Mezza pensione a partire da Euro 60,00 a Euro 99,00**  
**5% DI SCONTO PER SOCI C.A.I. ESCLUSO IL PERIODO DAL 4 AL 18 AGOSTO. SCONTO BAMBINI DA 30 A 100%**  
**GOOD LIFE HOTEL ZIRM ★★★**

**39050 Val d'Ega (BZ) Obereggen, 27 - 1550 mt. (20 Km da Bolzano)**  
☎ 0471-615755 fax 615688  
**E-mail: info@zirm.it www.zirm.it**





L'hotel offre un ambiente raffinato ed accogliente con l'attenzione ed il calore di una gestione familiare. Camere ampie, suite con vasca idromassaggio e family rooms con tutti i comfort. Nuovissima piscina ed area benessere, private spa, trattamenti di bellezza, bagni e massaggi rilassanti. Giardino con giochi per i bambini, noleggio biciclette gratuito. Ristorante con menu à la carte e piatti tipici. Interessante programma di escursioni, passeggiate e attività durante l'estate. Servizio navetta per la funivia in inverno. L'hotel è certificato ECOLABEL, il marchio di qualità ambientale europeo e fa parte del club Dolomiti Walking Hotels.



**SCONTI E PACCHETTI SOGGIORNO PER SOCI C.A.I.**

**HOTEL ASTORIA ★★★★★**

Fam. Debertol 38032 Canazei (TN)  
Via Roma, 92 ☎ 0462-601302 fax 601687  
E-mail: [info@astoriacanazei.eu](mailto:info@astoriacanazei.eu) [www.astoriacanazei.eu](http://www.astoriacanazei.eu)



A pochi passi dal centro offre camere dotate di tutti i comfort. Cucina curata propone ricche colazioni a buffet, tre scelte di menu con piatti tipici, specialità nazionali, banchetto d'insalate. A disposizione: centro salute, giardino, parco giochi per bimbi, parcheggio, garage a pagamento, gratis mountain bike. Convenzioni per escursioni e quanto organizzato dall'APT.

**Mezza pensione da € 50,00 a € 85,00**  
**SCONTO SOCI C.A.I. 5% escluso**  
**Ferragosto, Natale, Capodanno**  
**Gruppi benvenuti!**

**HOTEL FIORDALISO ★★★**  
38032 Canazei (TN) Strèda Dolomites, 2  
☎ 0462-601453 fax 606280  
E-mail: [hfiordaliso@tin.it](mailto:hfiordaliso@tin.it) [www.hfiordaliso.com](http://www.hfiordaliso.com)



Nuova costruzione situata in zona tranquilla nel centro della Val di Fassa. Ottima base per raggiungere le più suggestive cime delle Dolomiti. Di fronte all'Albergo gli ospiti troveranno la seggiovia "Catinaccio-Gardeccia" che porta nel cuore del gruppo con possibilità di effettuare escursioni ed ascensioni di varie difficoltà. Camere con servizi privati, TV, telefono, ascensore, ampie sale soggiorno, solarium e centro salute. Per agevolare le famiglie con bambini, è disponibile un comodo cucinotto per menù-neonati. Ottima cucina con piatti tipici della tradizione ladina e ampia scelta di vini.

1/2 pens. da € 45,00 a € 74,00 maggiorazione pens. comp. € 13,00 giorno a persona  
**SCONTI AI SOCI E GRUPPI C.A.I. secondo stagione**

**HOTEL VILLA MARGHERITA ★★★**  
38030 Pera di Fassa (TN) Strada Jumela, 35 ☎ 0462-763330 fax 762742  
E-mail: [info@hotelvillamargherita.info](mailto:info@hotelvillamargherita.info) [www.hotelvillamargherita.info](http://www.hotelvillamargherita.info)



L'Hotel Malga Passerella è situato a soli 2,8 Km dal paese e a 30 m dalla partenza degli impianti dell'Alpe di Lusia, stazione di partenza per le innumerevoli e splendide passeggiate in quota. L'hotel immerso nel verde, offre ai suoi clienti un ampio terrazzo, giardino e parcheggio privati. All'interno troverete un'autentica stube tirolese calda e assai accogliente dove rivivere i sapori di una volta. Anche il palato merita la sua parte, per questo l'Hotel Malga Passerella vi presenterà una cucina delicata e curata nei suoi particolari proponendo numerosi piatti tipici, nazionali ed internazionali. Per avere maggiori informazioni sul nostro hotel visitate il sito [www.malgapasserella.it](http://www.malgapasserella.it)

**Le nostre splendide montagne, le DOLOMITI, vi aspettano!!**  
**Prezzi da € 50,00 a € 72,00 secondo periodo**

**SCONTO A SOCI E GRUPPI CAI 5% ESCLUSI PERIODI DI ALTA STAGIONE**

**HOTEL MALGA PASSERELLA ★★★**

Moena Val di Fassa "Dolomiti" (TN) I Ronc, 2  
☎ 0462-573487 fax 565788 cell. 333-9366703  
E-mail: [info@malgapasserella.it](mailto:info@malgapasserella.it) [www.malgapasserella.it](http://www.malgapasserella.it)



Gestione familiare, è situato in centro paese in una zona molto soleggiata e tranquilla, lontano dal traffico della strada principale, a 2 Km da Canazei. Dispone di comode camere con servizi, telefono, TV digitale, phon, cassaforte, quasi tutte con balcone. Ascensore, collegamento Wi-Fi, parcheggio. Gestione curata ed attenta. Colazione, verdure e insalata a buffet, cucina con piatti tipici e menù a scelta. Partenza ideale per escursioni in Marmolada, Sella, Pordoi, Sassolungo e Vaolet.

**Mezza pensione a partire da € 37,00**  
**SCONTO A SOCI C.A.I. PER TUTTA LA STAGIONE ESTIVA**  
**HOTEL FIRENZE ★★** Fam. Valentini  
38031 Campitello di Fassa (TN) Piazz Veie, 15 ☎ 0462-750095 fax 750134  
E-mail: [info@hotelfiorenza.com](mailto:info@hotelfiorenza.com) [www.hotelfiorenza.com](http://www.hotelfiorenza.com)



Campitello è il punto ideale per una magnifica vacanza sulle Dolomiti, che la montagna parli al vostro cuore, che l'aria riempia la vostra vita, che l'acqua risani la vostra esistenza, che tutto intorno a voi ritorni a vivere grazie alla Bellezza che vi circonda. Da parte nostra la massima disponibilità, la massima cordialità, la massima certezza che trascorrerete dei giorni da non dimenticare. Camere semplici ma dotate di servizi, TV sat, asciugacapelli, cassaforte e telefono.

**Mezza pensione da € 47,00 a € 65,00**  
**SCONTO A SOCI C.A.I. e GRUPPI secondo periodo (min. 1 settimana)**  
**Offerte a tema, consultare il sito [www.serviziovacanze.it](http://www.serviziovacanze.it)**  
**SPORT HOTEL ENROSADIRA ★★★** Fam. Rizzi  
38031 Campitello di Fassa - Dolomiti (TN)  
Streda de Morandin, 43 ☎ 0462-750540 fax 750302  
E-mail: [info@hotelenrosadira.com](mailto:info@hotelenrosadira.com) [www.hotelenrosadira.com](http://www.hotelenrosadira.com)



Immerso nel verde del bosco, è punto di partenza per gite ed escursioni estive. Situato in zona tranquilla vi accoglie in camere dotate di servizi privati, TV, telefono e cassaforte. Nel suo piccolo giardino è possibile gustare la serenità della natura all'ombra del grazioso gazebo. Sono graditi gruppi allegri e buongustai.

**SCONTO A SOCI C.A.I. 10%**  
**Pensione completa estate da € 55,00 a € 85,00**  
**Mezza pensione inverno da € 65,00 a € 130,00**  
**HOTEL ERIKA ★★★** 38084 Madonna di Campiglio (TN)  
Via Belvedere, 20 ☎ 0465-441022 fax 441642  
E-mail: [erika@campigliohotelerika.it](mailto:erika@campigliohotelerika.it) [www.campigliohotelerika.it](http://www.campigliohotelerika.it)



**Una Vacanza low-cost??**  
**Al Sat-Lagorai si può!**  
**Bambini fino 10 anni pernottamento gratis.**  
**Ai soci C.A.I., ai loro familiari ed amici:**

- dal lunedì al giovedì mezza pensione € 25,00
- dal venerdì alla domenica mezza pensione € 35,00
- venerdì notte + sabato notte mezza pensione € 60,00

Vieni ad asplorare il Lagorai, la più vasta area di wilderness di tutto il Trentino. Inseriti in un anfiteatro quasi sacrale dai silenzi assoluti, questo gioiello della natura conserva ancora il fascino misterioso delle cose occulte.  
**SAT LAGORAI "Il Rifugio dell'escursionista" 1310 mt s.l.m.**  
38050 VAL CAMPELLE - TRENTINO ☎ 333-6528048  
E-mail: [sat.lagorai@libero.it](mailto:sat.lagorai@libero.it) [www.satlagorai.it](http://www.satlagorai.it)



L'Hotel Vienna stupisce per l'accoglienza e la cura dell'ospitalità. L'arredamento ricorda la Vienna austro-ungarica dell'800, ma le dotazioni e i servizi sono moderni ed efficienti. Le stanze sono tutte dotate di apertura con tessera magnetica, TV (con pacchetto Sky Gold), frigobar, telefono, cassaforte e balcone panoramico. La nostra Beauty Spa offre: sauna, bagno di vapore alle essenze, idromassaggi, cabine estetiche, terrazza relax. L'hotel propone bellissime passeggiate in mountain bike; visite guidate alle pale di San Martino e al parco di Paneveggio. Cene tipiche primierotte con fisarmonica, cene di gala con gran final flambè ma anche degustazioni grappe e tè con pasticcini.

**SCONTO A SOCI C.A.I. 20% TUTTA L'ESTATE**  
**HOTEL VIENNA ★★★ Famiglia Scalet**  
38058 San Martino di Castrozza (TN) Via Herman Panzer, 1 - ☎ 0439-68078  
E-mail: [info@hvienna.com](mailto:info@hvienna.com) [www.hvienna.com](http://www.hvienna.com)



L'Hotel, in tipico stile montano, è situato nel paesino di Digonera, tra Arabba e la Marmolada. Camere con servizi e TV SAT. Ottimo ristorante con specialità locali e ladine. Punto di partenza per le più rinomate località delle Dolomiti. I sentieri storici-escursionistici della Grande Guerra, appartenenti al Parco della Memoria si trovano a pochi passi dall'Hotel. I proprietari vi consiglieranno inoltre interessanti escursioni ai piedi della Regina delle Dolomiti: la Marmolada

**Mezza pensione da € 45,00 a € 65,00 al giorno**  
**SCONTO SOCI C.A.I. 5% ALTA STAGIONE 10% BASSA STAGIONE - SCONTI A GRUPPI**  
**HOTEL DIGONERA ★★★** Fam. Bernardi dal 1938  
32020 Rocca Pietore (BL) Loc. Digonera, 16  
☎ 0437-529120 fax 529150  
E-mail: [info@digonera.com](mailto:info@digonera.com) [www.digonera.com](http://www.digonera.com)

**RIFUGIO FALORIA (2.123)**  
*la terrazza sopra cortina*

**S**i trova all'arrivo dell'omonima funivia, collegato al centro di Cortina in soli 10 minuti di salita con una vista unica sulla valle d'Ampezzo. Si trova al centro di una rete di sentieri che portano verso il massiccio del Sorapis, oppure verso il Cristallo. Numerosi sono i tracciati per mountainbike, cinque importanti ferrate all'interno dell'area e due palestre di roccia, oltre a sentieri naturalistici e molto altro. Ideale per famiglie e comitive, dispone di 25 posti letto. Particolari riduzioni e facilitazioni sono riservate ai gruppi.

**www.cortinacube.it**  
Via Rìa de Zeto, 10 • 32043 Cortina d'Ampezzo (BL)  
Tel. 0436 2737/2517 • Fax 0436 3356 • [faloria@dolomiti.org](mailto:faloria@dolomiti.org)

Immerso nella natura incontaminata di Malga Ciapela, l'Hotel Roy è l'ideale punto di partenza per bellissime escursioni nel gruppo della Regina delle Dolomiti, la **MARMOLADA**. Resterete affascinati dalla visita della sua zona monumentale con il museo più alto d'Europa a quota 2950 mt., e dalla gita lungo la suggestiva gola dei Serrai di Sottoguda, meraviglia della natura. Le camere in stile montano sono dotate di servizi, telefono, TV SAT, cassetta di sicurezza, phon e balcone. Il ristorante propone 1 menù tipicamente italiano arricchito da piatti locali e un buffet di insalate e verdure fresche. Il nuovissimo centro Wellness offre: bagno turco, sauna, vasca idromassaggio, docce aromatiche, zona relax.

**Mezza pensione a partire da € 42,00**  
**Pensione completa a partire da € 49,00 minimo 3 gg**  
**SCONTO A SOCI C.A.I. Giugno/Luglio/Settembre -10%, Agosto -5%**  
**HOTEL ROY ★★★** 32020 ROCCA PIETORE (BL)  
Malga Ciapela - Marmolada ☎ 0437-522977 fax 867298  
E-mail: [info@hotelroy.com](mailto:info@hotelroy.com) [www.hotelroy.com](http://www.hotelroy.com)

WWW.SERVIZIOVACANZE.IT

WWW.SERVIZIOVACANZE.IT

GLI SPECIALISTI

Situato a due passi dalla Val di Mello, in posizione ideale sia per chi voglia arrampicare che per chi desidera effettuare trekking in tutta la zona. Dispone di 17 camere con servizi, telefono, TV, ascensore, ecc. Cucina casalinga di ottima qualità che propone specialità tipiche valtellinesi. Ideale per gruppi grandi e piccoli, max 50 persone. Salone da 200 persone per matrimoni o cerimonie.



Mezza pensione da € 37,00 a € 40,00 pensione completa da € 41,00 a € 45,00

SCONTO A SOCI E GRUPPI C.A.I. 5% O SECONDO STAGIONE

HOTEL RISTORANTE SASSO REMENNO ★★

23010 Valmasino (SO) Loc. Zocca, 21 ☎ e fax 0342-640236 cell. 348-1202110  
E-mail: htlremenn@tiscalinet.it www.hotelsassoremno.it

In Alta Valtellina, a 10 Km da Bormio e a 25 da Livigno, per scoprire l'estate in Valdidentro, circuito Alpine Pearls. Escursioni organizzate fino a mt 3000, 1119,63 Km di tracciati mappati con sistema GPS, tre centri con acque termali, P.N. dello Stelvio, Trenino del Bernina, Terme

di Bormio. Camere con ogni comfort, Wi-Fi, ascensore, parcheggio e garage, centro benessere, solarium, sala giochi. Raffinato ristorante con prodotti di qualità.

Escursioni con G.A. Parco Nazionale dello Stelvio dal 1 al 30/06 € 263,00 - dal 30/06 al 7/07 € 290,00

dal 28/07 al 4/08 € 350,00 (1/2 pens.) sconto € 40,00 sul piano famiglia SCONTO A SOCI C.A.I. 10% min. 4 notti - 5% da 1 a 3 notti - non dal 4 al 18

agosto - Speciale nonni: 1 gratis - RIDUZIONE PER GRUPPI

HOTEL DEL CARDO ★★★ Fam. Rocca Trabucchi  
23030 Valdidentro (SO) Via Cima Piazzi, 80 ☎ 0342-927171 fax 927154  
E-mail: info@hotelcardo.it www.hotelcardo.it



Settimane e giorni escursionistici  
Con le guide escursionistiche della BAW  
Arturo Fasciati e Sep Antona Bergamin

Le escursioni vi conducono attraverso passi storici, il sentiero geologico, le torbiere basse e le brughiere, fino allo spartiacque d'Europa ed il tutto attorniato da un'unica fauna e flora alpina

3 giorni / 3 uscite

28.06. al 01.07.2012  
05.07. al 08.07.2012  
23.08. al 26.08.2012  
13.09. al 16.09.2012  
04.10. al 07.10.2012

5 giorni / 5 uscite

15.07. al 20.07.2012  
09.09. al 14.09.2012

CHF 940.00 forfettari

CHF 590.00 forfettari

Sono inclusi nell'offerta: Aperitivo di benvenuto, cena a quattro portate, colazione a buffet e tè da portare in escursione, sauna e bagno turco.

Supplemento camera singola pari a CHF 20,00 per notte. Minimo di 3 partecipanti

Per ulteriori richieste e chiarimenti siamo sempre a vostra completa disposizione

Hotel Post Famiglia Lanz

7457 Bivio, Svizzera - Tel. 0041-81-6591000 - Fax 0041-81-6591001  
www.hotelpost-bivio.ch mail@hotelpost-bivio.ch

Da 35 anni il Sig. Coletti si occupa di abbigliamento sportivo. Nel 1991 tanta esperienza si è concretizzata nel marchio **Colvet**, garanzia di ottima qualità. La linea **Colvet** propone abbigliamento sportivo tecnico da montagna sia estivo che invernale: **fiore all'occhiello è la linea alpinismo**, affiancata dalla produzione di capi per **trekking, alpinismo, escursionismo**: materiali Schoeller, Polartec, Eschler, tessuti traspiranti, impermeabili, elastici e resistenti per una linea di elevato livello qualitativo ma concorrenziale nei prezzi. I capi **Colvet**, distribuiti in Italia e all'estero da un'efficiente rete di vendite, seleziona i migliori negozi di articoli sportivi per **offrire massima qualità ad ottimi prezzi**. Spaccio presso la sede. Per informazioni:



info@colvet.it - www.colvet.it

S. Lucia di Piave (TV)  
Via Mareno, 11  
☎ 0438-700321 fax 460553

MIVAL SPORT

Via San Bortolo n° 1- 36020 Pove del Grappa (VI)  
SS 47 della Valsugana a 3 km da Bassano verso Trento tel. 0424 80635



È il negozio giusto per l'escursionista che frequenta la montagna sia d'estate che d'inverno  
600 metri di esposizione  
Soci CAI sconto del 15 %

VENDITA PER CORRISPONDENZA - WWW.MIVALSPORT.IT

Haglofs - The North Face - Salewa - Mello's - Ande - Trango Word - Great Escapes - Ferrino - Camp - Scarpa - La Sportiva - Meindl - Lowa - Salomon - Trezeta - Deuter - Dynafit - Ski Trab - Scott - TSL - Kong - Leki - Gabel - Fizan - e molte altre!  
Abb. Intimo: X-bionic - Mico - Icebreak - TNF - Defens Tec -

Bastoncini e scarpe per il Nordic Walking

Pronte per ogni sfida.

Prodotte con l'aiuto del sole.\*



Forma e calzata: massimo comfort e minimo affaticamento.



Sistema di bloccaggio del tallone.



Footwear For True Experiences  
Grisport Store in Via Dante 16, Milano e nei migliori negozi di calzature

\* Salvo e qualità con il rispetto per l'ambiente. Solo il 70% dell'energia necessaria per realizzare le calzature Grisport proviene dal nostro impianto fotovoltaico che produce 850.000 kWh annui di energia pulita.

# PERFETTA SINERGIA

La nuova tecnologia Auto - Fit: è come avere una seconda pelle, ecco come i designer e i tecnici di SCARPA® hanno definito questo nuovo concetto.

  
**SCARPA®**  
NESSUN LUOGO È LONTANO™



UELI STECK

Consiglio l'utilizzo del modello Rebel a tutti gli alpinisti che ricercano una calzatura tecnica, leggera e performante.



## AUTO-FIT TECHNOLOGY

La nuova tecnologia Auto-Fit permette di avere un confort ottimale e una calzatura precisa che si adatta a tutte le forme e ai volumi dei differenti piedi.

Con questa nuova tecnologia, l'attenzione ai dettagli e la qualità, SCARPA®, si distingue ancora una volta con un prodotto molto performante ed innovativo



**REBEL GTX**  
**1320 gr**



Engineered with GORE-TEX® Performance Comfort:

- Traspiranti e impermeabili nel tempo
- Mantengono i piedi asciutti e comodi
- Garantiti!

FOLLOW US:



[www.scarpa.net](http://www.scarpa.net)